

UCHWAŁA NR XXXII / 83 / 2017
RADY MIASTA WŁOCŁAWEK
z dnia 22 czerwca 2017 r.

w sprawie zaliczenia niektórych ulic/dróg wewnętrznych do kategorii dróg gminnych oraz ustalenia ich przebiegu

Na podstawie art.18 ust.2 pkt 15 ustawy z dnia 8 marca 1990r. o samorządzie gminnym (Dz. U. z 2016r. poz. 446, poz. 1948 oraz z 2017r. poz. 730 i poz. 935) oraz art. 7 ustawy z dnia 21 marca 1985r. o drogach publicznych (Dz. U. z 2016 r. poz. 1440, poz. 1920, poz. 1948, poz. 2255, z 2017 r. poz. 191),

uchwała się, co następuje:

- § 1. Zalicza się do kategorii dróg gminnych położone na terenie Miasta Włocławek ulice/drogi wewnętrzne określone w załączniku Nr 1 do uchwały i ustala się ich przebieg zgodnie z tym załącznikiem.
- § 2. Wykonanie uchwały powierza się Prezydentowi Miasta Włocławek.
- § 3. Uchwała wchodzi w życie po upływie 14 dni od dnia ogłoszenia w Dzienniku Urzędowym Województwa Kujawsko-Pomorskiego, z mocą od 1 października 2017 r.



**Przewodniczący
Rady Miasta**

Krzysztof Kukucki
Krzysztof Kukucki

Załącznik Nr 1
do Uchwały Nr XXXII/83/2017
Rady Miasta Włocławek
z dnia 22 czerwca 2017 r.

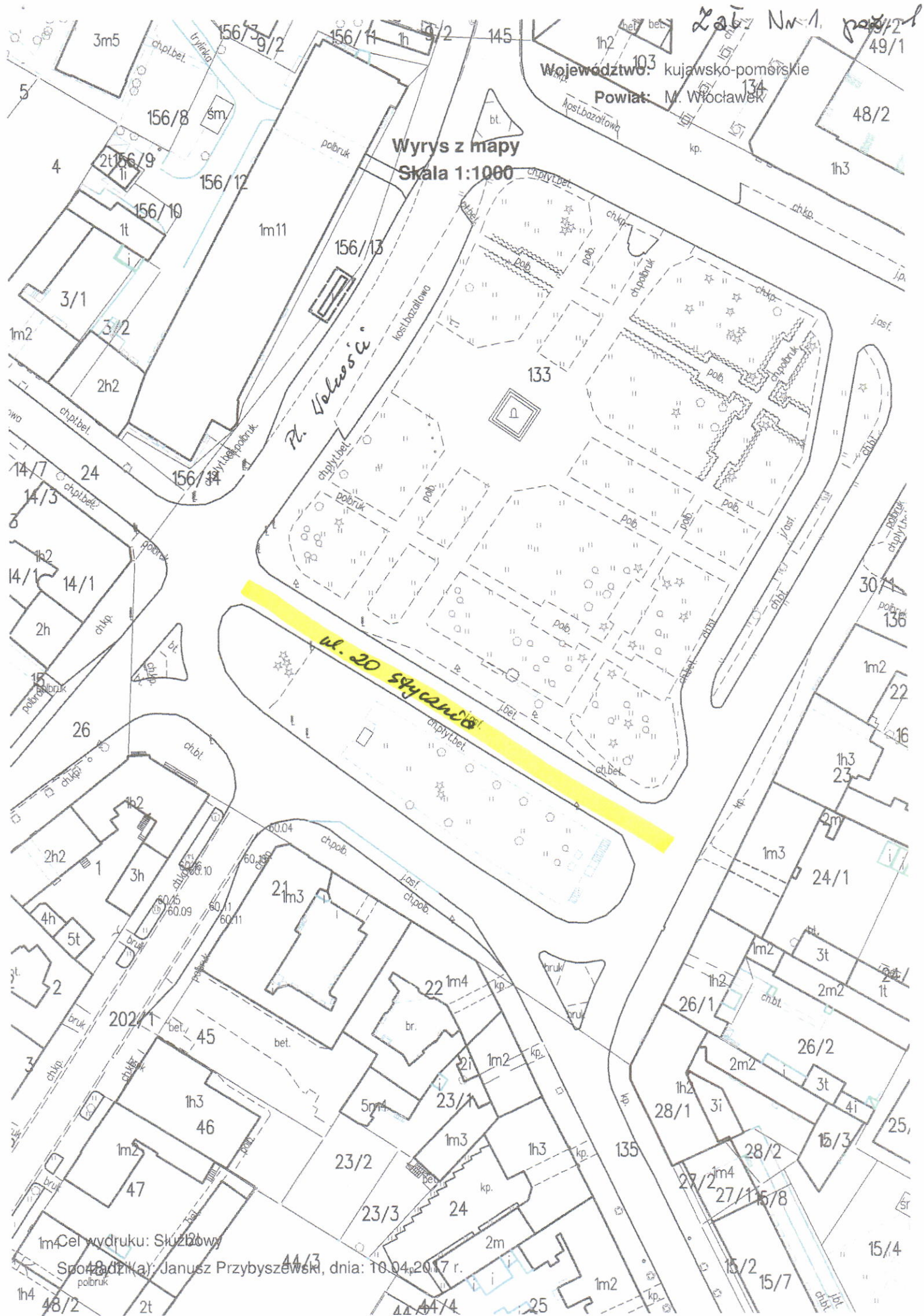
Wykaz ulic proponowanych do zaliczenia do kategorii dróg gminnych.

l.p.	Nazwa ulicy	Długość ulicy (m)	Przebieg
1.	20 Stycznia	121,0	odcinek: od ulicy Pl. Wolności do ulicy Pl. Wolności
2.	Bojańczyka	167,0	odcinek: od ulicy Chopina do: nieprzejezdna
3.	Celulozowa	943,0	odcinek: od ulicy Płockiej do ulicy Polnej
4.	Polna	288,0	odcinek: od ulicy Polnej (droga powiatowa) do ulicy: nieprzejezdna
5.	Prusa Bolesława	252,0	odcinek: od ulicy Wiejskiej do ulicy Broniewskiego
6.	Przemysłowa	948,0	odcinek: od ulicy Al.Kaz.Wielkiego do ulicy: nieprzejezdna
7.	Skalna	775,0	odcinek: od ulicy Rybnickiej do ulicy: nieprzejezdna
8.	Starodębska	246,0	odcinek: od ulicy Okrzei do ulicy: nieprzejezdna
9.	Zagajewskiego	365,0	odcinek: od ulicy Okrężnej do ulicy Celulozowej

Załącznik Nr 1, poz. 12/17

Województwo: kujawsko-pomorskie
Powiat: M. Włocławek

Wyrys z mapy
Skala 1:1000



Pl. Wolności

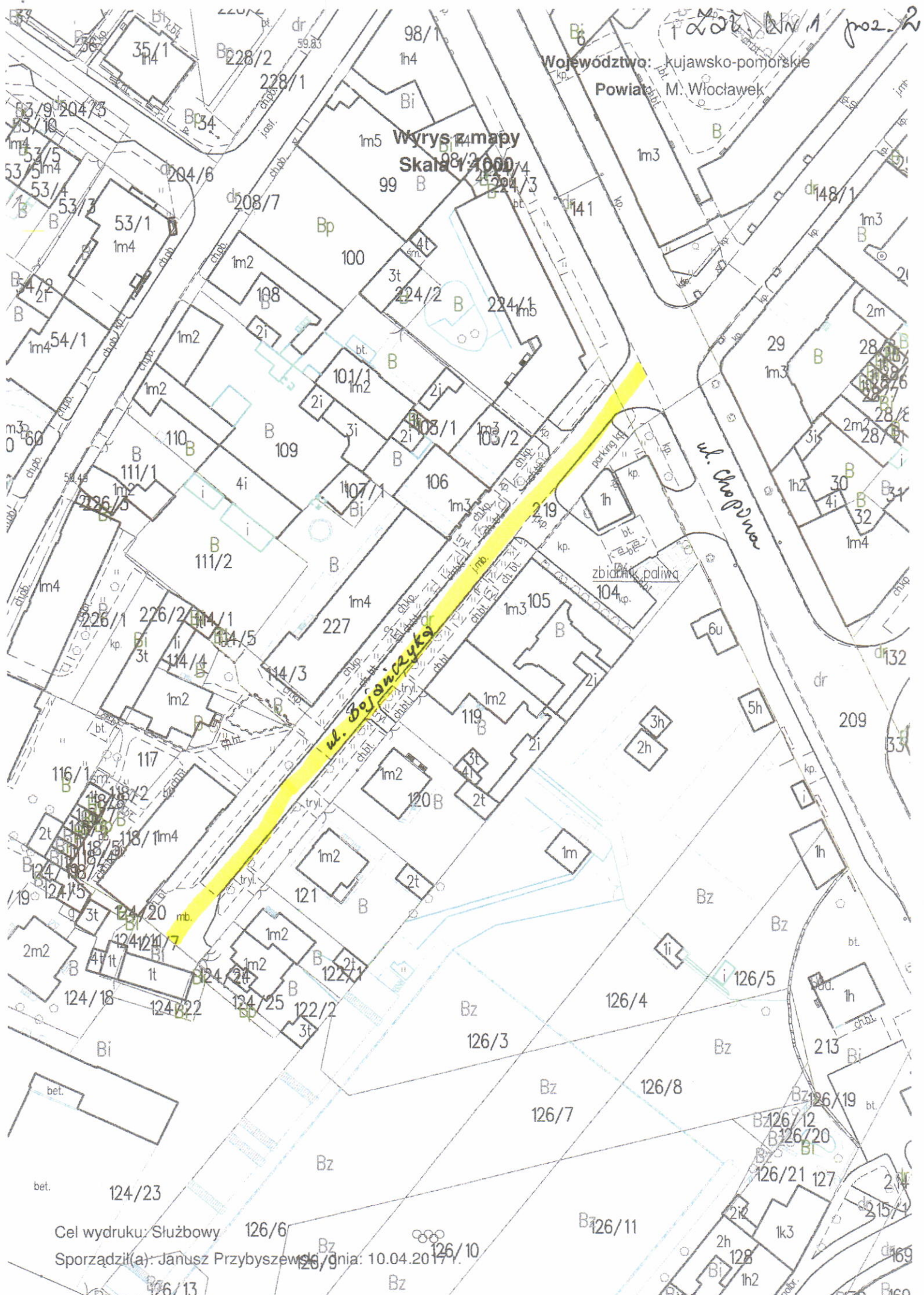
ul. 20 Stycznia

1m Cel wydruku: Składowy

Spółdzielnia (s) Janusz Przybyszewski, dnia: 10.04.2017 r.

Województwo: kujawsko-pomorskie
Powiat: M. Włocławek

Wzrost mapy
Skala 1:4000



Cel wydruku: Służbowy

Sporządził(a): Janusz Przybyszewski, dnia: 10.04.2017 r.

Mapa Nr. 1 poz. 6

Województwo kujawsko-pomorskie
Powiat Włocławek

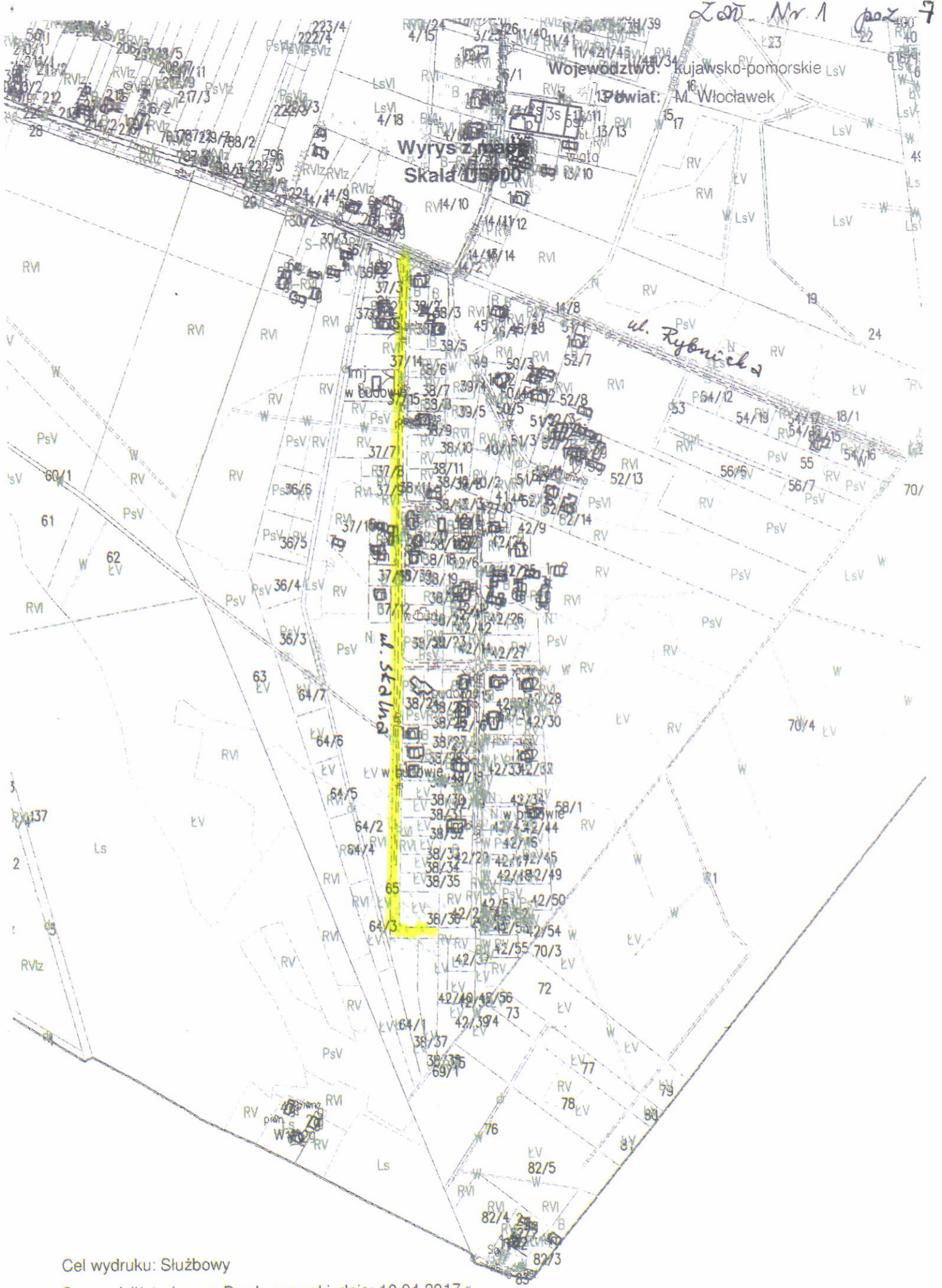
Wrys z mapy
Skala 1:2000

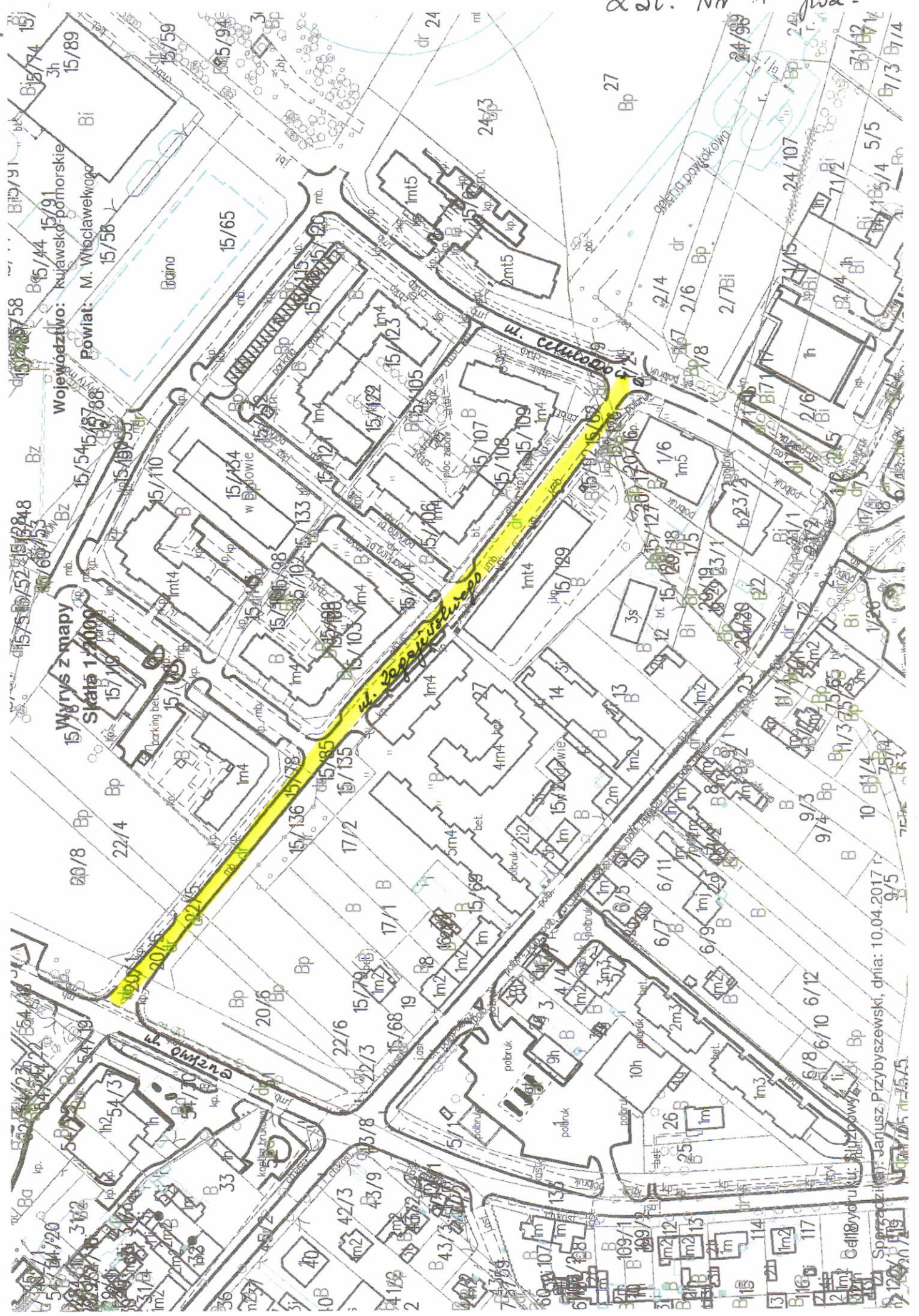


Cel wydruku: Służbowy

Sporządził(a): Jarosław Przybyszewski, dnia: 10.04.2017 r.

projekt





15 Wyrzys z mapy Skala 1:1000

Województwo: kujawsko-pomorskie Powiat: M. Włocławek

Janusz Przybyszewski, dnia: 10.04.2017 r.

UZASADNIENIE

Zgodnie z art. 7 ustawy z dnia 21 marca 1985 r. o drogach publicznych (Dz. U. z 2016 r. poz. 1440), organem właściwym do nadania drodze kategorii drogi gminnej i ustalenia jej przebiegu jest rada gminy.

Art. 7 ust. 1 przywołanej na wstępie ustawy stanowi, iż do dróg gminnych zalicza się drogi o znaczeniu lokalnym niezaliczone do innych kategorii, stanowiące uzupełniającą sieć dróg służących miejscowym potrzebom, z wyłączeniem dróg wewnętrznych. Potrzeba zakwalifikowania kolejnych dróg wewnętrznych, posiadających status ulic, do kategorii dróg gminnych wynika z konieczności regulowania kategoryzacji dróg na terenie miasta Włocławek. Wymienione w załączniku do uchwały ulice stanowią uzupełnienie sieci dróg powiatowych i gminnych, stanowią połączenia między drogami publicznymi a tworzącymi się i rozrastającymi osiedlami mieszkaniowymi, służą lokalnemu ruchowi kołowemu.

Biorąc pod uwagę powyższe argumenty należy stwierdzić, że podjęcie uchwały jest zasadne.

wz. PREZYDENTA MIASTA

dr Barbara Mędrzejewska
Zastępca Prezydenta

DYREKTOR WYDZIAŁU

ZASTĘPCA PREZYDENTA

Jacek Wysocki