

Zarządzenie nr 30/2016
Prezydenta Miasta Włocławek
z dnia 29 kwietnia 2016 r.

w sprawie Gminnej Ewidencji Zabytków Miasta Włocławek

Na podstawie art. 30 ust. 1 ustawy z dnia 8 marca 1990 roku o samorządzie gminnym (Dz. U. z 2015 r. poz. 1515, poz. 1045 i poz. 1890), art. 22 ust. 4 ustawy z dnia 23 lipca 2003 r. o ochronie zabytków i opiece nad zabytkami (Dz. U. z 2014 r. poz. 1446, z 2015 r. poz. 397, poz. 774 i poz. 1505) oraz rozporządzenia Ministra Kultury i Dziedzictwa Narodowego z dnia 26 maja 2011 r. w sprawie prowadzenia rejestru zabytków, krajowej, wojewódzkiej i gminnej ewidencji zabytków oraz krajowego wykazu zabytków skradzionych lub wywiezionych za granicę niezgodnie z prawem (Dz.U. z 2011 r. Nr 113, poz. 661)

zarządza się, co następuje:


§ 1.1. Przyjmuje się Gminną Ewidencję Zabytków Miasta Włocławek w formie zbioru kart adresowych zabytków nieruchomości z terenu miasta Włocławek.


2. Wykaz kart adresowych, o których mowa w ust. 1, stanowi załącznik do niniejszego zarządzenia.

§ 2. Traci moc Zarządzenie Nr 80/2013 Prezydenta Miasta Włocławek z dnia 28 marca 2013 r. w sprawie Gminnej Ewidencji Zabytków Miasta Włocławek.

§ 3. Zarządzenie wchodzi w życie z dniem podpisania.

§ 4. Zarządzenie podlega podaniu do publicznej wiadomości poprzez ogłoszenie w Biuletynie Informacji Publicznej Urzędu Miasta Włocławek.

wz. PREZYDENTA MIASTA

dr Barbara Miralczewska
Zastępca Prezydenta



Przewodnicząca
Komisji Wykonawczej
RADCA PRÁWNY

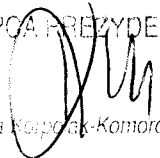
UZASADNIENIE

W związku z art. 30 ust. 1 ustawy z dnia 8 marca 1990 roku o samorządzie gminnym (Dz. U. z 2015 r. poz. 1515 z późn. zm.) i z art. 22 ust. 4 ustawy z dnia 23 lipca 2003 r. o ochronie zabytków i opiece nad zabytkami (Dz. U. z 2014 r. poz. 1446 z późn. zm.) przeprowadzono weryfikację stanu zasobów zabytków nieruchomości ujętych w dotychczas obowiązującej Gminnej Ewidencji Zabytków Miasta Włocławek i uzupełniono o kolejne obiekty włączone do Wojewódzkiej Ewidencji Zabytków.

W związku z powyższym w zaktualizowanej Gminnej Ewidencji Zabytków znajduje się 820 zabytków, w tym 790 obiektów zabytkowych i 30 zespołów zabytkowych, na które składa się dodatkowo 129 obiektów zabytkowych. Dla każdego z 919 obiektów zabytkowych objętych ochroną konserwatorską jest prowadzona karta adresowa, opracowana zgodnie z Rozporządzeniem Ministra Kultury i Dziedzictwa Narodowego z dnia 26 maja 2011 r. w sprawie prowadzenia rejestru zabytków, krajowej, wojewódzkiej i gminnej ewidencji zabytków oraz krajowego wykazu zabytków skradzionych lub wywiezionych za granicę niezgodnie z prawem (Dz.U. z 2011 r. Nr 113, poz. 661). Wykaz kart adresowych zabytków nieruchomości stanowi załącznik do niniejszego zarządzenia.

Nadmieniam, że przedłożona do uzgodnienia Gminna Ewidencja Zabytków Miasta Włocławek została pozytywnie zaopiniowana przez Wojewódzki Urząd Ochrony Zabytków w Toruniu – Delegatura we Włocławku w formie ww. zbioru kart adresowych zabytków nieruchomości. Tym samym spełniony został warunek zawarty w art. 22 ust. 5 ustawy z dnia 23 lipca 2003 r. o ochronie zabytków i opiece nad zabytkami.

ZASTĘPCA PREZYDENTA


Magdalena Kozyrak-Komorowska

DYREKTOR BIURO
- Architekt Miejski


Jolanta Staszczak

Załącznik
do Zarządzenia nr 30/2016
Prezydenta Miasta Włocławek
z dnia 29 stycznia 2016 r.

**WYKAZ KART ADRESOWYCH ZABYTKÓW NIERUCHOMYCH
UJĘTYCH W GMINNEJ EWIDENCJI ZABYTKÓW MIASTA WŁOCŁAWEK**

L.P.	Adres	Obiekt	Czas powstania	Rejestr zabytków
1	Świętego Antoniego 2 / Stodólna 45	budynek jednorodzinny	początek XX w.	
2	Świętego Antoniego 3	budynek wielorodzinny	lata 1926-1927	
3	Świętego Antoniego 3a	budynek jednorodzinny	lata 20. XX w.	
4	Świętego Antoniego 10	budynek	lata 20. XX w.	
5	Świętego Antoniego 12/14	budynek wielorodzinny	lata 20. XX w.	
6	Świętego Antoniego 19	budynek wielorodzinny	lata 1933-1934	
7	Świętego Antoniego 20	budynek wielorodzinny	1939 r.	
8	Świętego Antoniego 22	budynek wielorodzinny	1928 r.	
9	Świętego Antoniego 23	budynek wielorodzinny	1934 r.	
10	Świętego Antoniego 25	budynek wielorodzinny	lata 1927-1928	
11	Świętego Antoniego 29	budynek wielorodzinny	1939 r.	
12	Świętego Antoniego 29a	budynek wielorodzinny	1937 r.	
13	Świętego Antoniego 33	budynek wielorodzinny	lata 30. XX w.	
14	Świętego Antoniego 33a	budynek wielorodzinny	lata 30. XX w.	
15	Świętego Antoniego 35	budynek wielorodzinny	lata 30. XX w.	
16	Świętego Antoniego 37 i Świętego Antoniego 39	budynek	lata 30. XX w.	
17	Świętego Antoniego 41 / Bukowa 42	budynek wielorodzinny	lata 30. XX w.	
18	Świętego Antoniego 41a / Bukowa 41	willa	około 1929 r.	
19	Świętego Antoniego 47	budynek wielorodzinny	1934 r.	
20	Świętego Antoniego 48	kamienica z oficyną	około 1938 r.	
21	Świętego Antoniego 50	budynek wielorodzinny	lata 30. XX w.	
22	Świętego Antoniego 51	budynek jednorodzinny	lata 30. XX w.	
23	Świętego Antoniego 53 / Aleja Chopina 44	budynek wielorodzinny	lata 30. XX w.	
24	Świętego Antoniego 53 / Aleja Chopina 44	oficyna	lata 30. XX w.	
25	Bechiego 1	Gimnazjum państwowe żeńskie, obecnie Liceum im. Marii Konopnickiej	lata 1926-1930, 1937 r.	A/728 z dnia 29.07.1993 r.
26	Bechiego 2	Zespół willi miejskiej:		A/1007/1-3 z dnia 22.06.2006 r.
26.1		- budynek willi	lata 1923-1925	
26.2		- dawna służbówka	około 1930 r.	
26.3		- ogród z elementami małej architektury	lata 20. XX w.	
27	Bednarska 2	budynek wielorodzinny	początek XX w.	
28	Biskupia 3	budynek wielorodzinny	około 1900 r.	
29	Biskupia 3	oficyna I	około 1900 r.	
30	Biskupia 3	oficyna II	około 1900 r.	
31	Biskupia 11	budynek z oficynami	około 1900 r.	
32	Biskupia 13 / Lunewil 1	budynek wielorodzinny	około 1900 r.	
33	Bojańczyka 12	kamienica modernistyczna	po 1931 r.	

L.P.	Adres	Obiekt	Czas powstania	Rejestr zabytków
34	Bojańczyka 15	budynek wielorodzinny	1932 r., rozbudowany po 1933 r.	
35	Bojańczyka 18a	budynek wielorodzinny	1930 r.	
36	Bojańczyka 18b	budynek wielorodzinny	1939 r.	
37	Bojańczyka 20/22	kamienica	lata 30. XX w.	
38	Bojańczyka 21	budynek wielorodzinny	1932 r., rozbudowany w 1934 r.	
39	Bojańczyka 23	budynek z oficyną	lata 1932-1934	
40	Bojańczyka 24	willa	1925 r.	
41	Bojańczyka 25 / Aleja Chopina 50	kamienica	1912 r.	
42	Bojańczyka 27	budynek z oficynami	około 1920 r.	
43	Bojańczyka 29	budynek z oficyną	przed 1918 r.	
44	Browarna	kamienna nawierzchnia ulicy	2. połowa XIX w.	
45	Browarna 2 - Bulwary	budynek wielorodzinny	1910 r.	
46	Browarna 5	budynek jednorodzinny	1880 r.	
47	Brzeska 1/3 / Cyganka 27	budynek	około 1830 r., około 1870 r.	
48	Brzeska 1/3	budynek z oficynami	około połowy XIX w.	
49	Brzeska 1/3	ogrodzenie z bramą	około 1880 r.	
50	Brzeska 2	budynek	początek XX w.	
51	Brzeska 4	drukarnia	początek XX w.	
52	Brzeska 4a	budynek z oficyną	początek XX w.	
53	Brzeska 5	budynek jednorodzinny	1880 r.	
54	Brzeska 8	budynek z oficynami	1900 r.	
55	Brzeska 13 i Brzeska 13b	budynek z oficyną	1840 r.	
56	Brzeska 15	budynek	1935 r.	
57	Brzeska 16	budynek z oficynami	koniec XIX w.	
58	Brzeska 17	budynek z oficynami	1911 r.	
59	Brzeska 19	budynek wielorodzinny	1939 r.	
60	Brzeska 20	Zespół kościoła ewangelicko-augsburskiego:		A/472 z dnia 08.07.1996 r.
60.1		- kościół	1884 r.	
60.2		- kaplica pogrzebowa (kostnica)	około 1884 r.	
60.3		- ogrodzenie z bramą	1897 r.	
60.4		- rzeźba płaczącego anioła	początek XX w.	
60.5		- figura Chrystusa	początek XX w.	
61	Brzeska 21	budynek z oficyną	1877 r.	
62	Brzeska 22	pastorówka	połowa XIX w., 1881 r.	
63	Brzeska 22 / Słowackiego	ogrodzenie pastorówki	koniec XIX w.	
64	Brzeska 27	budynek wielorodzinny	1910 r.	
65	Brzeska 29 / Przedmiejska 20	budynek z oficynami	1927 r.	
66	Brzozowa 2	budynek wielorodzinny	lata 40. XX w.	
67	Bukowa 20/22	budynek wielorodzinny	lata 40. XX w.	
68	Bukowa 24	budynek wielorodzinny	lata 40. XX w.	
69	Bulwary Marszałka Piłsudskiego	kamienna nawierzchnia uliczki wewnętrznej pomiędzy ulicami Bulwary – Szpichlerna	początek XX w., przebudowana w latach 80. XX w.	
70	Bulwary Marszałka Piłsudskiego 5b / Towarowa 2	budynek	1960 r.	

L.P.	Adres	Obiekt	Czas powstania	Rejestr zabytków
71	Bulwary Marszałka Piłsudskiego 5c	budynek wielorodzinny	1950 r.	
72	Bulwary Marszałka Piłsudskiego 6	spichlerz	1848 r.	A/695 z dnia 05.06.1985 r.
73	Bulwary Marszałka Piłsudskiego 9	spichlerz	1842 r.	A/680 z dnia 14.02.1989 r.
74	Bulwary Marszałka Piłsudskiego 17	budynek jednorodzinny	początek XX w.	
75	Bulwary Marszałka Piłsudskiego 18 / Świętego Jana 1	kamienica z oficyną	około 1869 r., 1900 r.	A/665 z dnia 18.01.1993 r.
76	Bulwary Marszałka Piłsudskiego 25 / Matebudy 2	budynek wielorodzinny	1901 r.	
77	Bulwary Marszałka Piłsudskiego 27	budynek wielorodzinny	1910 r.	
78	Ceglana 1	oficyna, tzw. ogiernia	początek XX w.	
79	Ceglana 10	oficyna	początek XX w.	
80	Ceglana 12	budynek wielorodzinny	początek XX w.	
81	Ceglana 13/15	budynek wielorodzinny	początek XX w.	
82	Ceglana 16	budynek wielorodzinny	początek XX w.	
83	Ceglana 25 i Ceglana 25a	budynek wielorodzinny	początek XX w.	
84	Ceglana 27	oficyna	początek XX w.	
85	Chelmicka 6	budynek jednorodzinny	początek XX w.	
86	Chelmicka 12	budynek jednorodzinny	początek XX w.	
87	Chelmicka 36/38	budynek drewniany	początek XX w.	
88	Chłodna 5	budynek jednorodzinny	początek XX w.	
89	Chłodna 19	budynek wielorodzinny	początek XX w.	
90	Chłodna 26	kapliczka przydrożna	lata 20. XX w., remont po 1945 r.	
91	Chłodna 40	budynek	4. ćw. XIX w.	
92	Chłodna 46	budynek drewniany	koniec XIX w.	
93	Chłodna 47	budynek drewniany	koniec XIX w.	
94	Chłodna 48	budynek drewniany	koniec XIX w.	
95	Chłodna 51 / Kapitulna 27	budynek wielorodzinny	koniec XIX w.	
96	Chmielna 5	budynek jednorodzinny	przed 1926 r.	
97	Chmielna 7	budynek	lata 20. XX w.	
98	Chmielna 8	budynek wielorodzinny	początek XX w.	
99	Chmielna 10	budynek wielorodzinny	około 1900 r.	
100	Chmielna 11	budynek wielorodzinny	1936 r.	
101	Chmielna 13	budynek z oficyną	początek XX w.	
102	Chmielna 16	budynek wielorodzinny	początek XX w.	
103	Chmielna 17 / Reymonta 25	budynek	przed 1930 r.	
104	Chmielna 18 / Jagiellońska 10	budynek wielorodzinny	około 1900 r.	
105	Chmielna 19	budynek	około 1900 r.	
106	Chmielna 21	budynek wielorodzinny	około 1900 r.	
107	Chmielna 23 / Jagiellońska 8	budynek	około 1920 r.	
108	Chmielna 29	budynek wielorodzinny	lata 40. XX w.	
109	Chmielna 31	budynek wielorodzinny	lata 40. XX w.	
110	Aleja Chopina / Cmentarna / Aleja Królowej Jadwigi	ogrodzenie Cmentarza Komunalnego	4. ćw. XIX w.	
111	Aleja Chopina 3-5	Cmentarz Komunalny w części obejmującej cmentarze: rzymskokatolicki, ewangelicki i prawosławny w ich pierwotnych granicach wraz z nagrobkami	lata 1881-1892	A/1504 z dnia 18.07.1984 r.

L.P.	Adres	Obiekt	Czas powstania	Rejestr zabytków
112	Aleja Chopina 3-5	Cmentarz Komunalny	lata 30. XX w. i powojenne	
113	Aleja Chopina 3-5	kaplica, obecnie Cerkiew Prawosławna p.w. Św. Mikołaja	1895 r., lata 1951-1953	
114	Aleja Chopina 3-5	mauzoleum żołnierzy niemieckich	1915 r.	
115	Aleja Chopina 38	budynek wielorodzinny	1930 r.	
116	Aleja Chopina 52 / Bojańczyka 14	budynek wielorodzinny	lata 30. XX w.	
117	Aleja Chopina 54	główne budynki Poczty	lata 1935-1937	A/664 z dnia 15.01.1993 r.
118	Aleja Chopina 57	budynek wielorodzinny	lata 30. XX w.	
119	Ciasna 45	oficyna	1. ćw. XX w.	
120	Cicha 2	budynek	1930 r.	
121	Cicha 5-7	budynek jednorodzinny	1933 r.	
122	Cicha 11a	budynek wielorodzinny	lata 30. XX w.	
123	Cicha 15	budynek jednorodzinny	1934 r.	
124	Cicha 18	budynek z oficyną	1930 r.	
125	Cicha 25	budynek z oficyną	początek XX w.	
126	Cicha 29	budynek wielorodzinny	lata 30. XX w.	
127	Cyganka 1	budynek z oficyną	około 1920 r.	
128	Cyganka 1 / Królewiecka 2	budynek	1902 r.	
129	Cyganka 5	budynek wielorodzinny	połowa XIX w.	
130	Cyganka 9	budynek z oficynami	1903 r., 1930 r.	
131	Cyganka 9	oficyna	lata 1909-1914	
132	Cyganka 11	budynek z oficyną	około 1900 r., 1926 r.	
133	Cyganka 12	budynek z oficynami	1899 r.	
134	Cyganka 12	kinoteatr „Corsa”, potem kino „Bałtyk”	1883 r., 1901 r., 1937 r., 1958 r.	
135	Cyganka 13	budynek wielorodzinny	przed 1842 r., 1854 r.	
136	Cyganka 13	oficyna I	przed 1842 r., 1854 r.	
137	Cyganka 13	oficyna II	przed 1842 r., 1854 r.	
138	Cyganka 13	podwórkowa ręczna pompa do wody - pozostałości	około 1900 r.	
139	Cyganka 14 / 3 Maja 7	budynek z oficyną	1908 r., 1935 r.	
140	Cyganka 17	budynek z oficyną	4. ćw. XIX w.	
141	Cyganka 18	budynek z oficynami	1925 r.	
142	Cyganka 19	budynek I z oficyną	4. ćw. XIX w.	
143	Cyganka 19	budynek II z oficyną	4. ćw. XIX w.	
144	Cyganka 20	budynek z oficyną	1900 r.	
145	Cyganka 24	budynek z oficynami	1913 r.	
146	Cyganka 24	oficyna	1913 r.	
147	Cyganka 26	kamienica z oficynami	około 1910 r.	A/732 z dnia 15.02.1993 r.
148	Cyganka 28	dawne Seminarium SS Urszulanek, obecnie Starostwo Powiatowe	lata 1928-1930	
149	Cysterska 9	budynek wielorodzinny	początek XX w.	
150	Cysterska 10	budynek wielorodzinny	początek XX w.	
151	Cysterska 14	budynek murowano- drewniany	początek XX w.	

L.P.	Adres	Obiekt	Czas powstania	Rejestr zabytków
152	Cysterska 19	budynek wielorodzinny	początek XX w.	
153	Długa 4	budynek wielorodzinny	początek XX w.	
154	Długa 9	budynek wielorodzinny	początek XX w.	
155	Długa 10a	budynek jednorodzinny	początek XX w.	
156	Długa 24	kapliczka przydrożna	lata 20. XX w., remont po 1945 r., 2000 r.	
157	Długa 65	budynek koszarowy z dawnego zespołu koszar wojskowych, obecnie sąd	1920 r.	
158	Dygasińskiego 8	budynek wielorodzinny	lata 30. XX w.	
159	Falbanka 26 / Falbanka 48	Zespół dawnej Cegielni Miejskiej:	1927 r.	
159.1	Falbanka 26	- budynek cegielni		
159.2	Falbanka 26	- komin		
159.3	Falbanka 48	- suszarnia cegieł		
160	Rondo Falbanka (ul. Kruszyńska / Aleja Jana Pawła II)	kapliczka przydrożna na drzewie	około połowy XX w.	
161	Gdańska	Grodzisko – w miejscu Pałacu Biskupiego i ogrodu	relikt grodu z X-XIII w.	
162	Gdańska 1 / Bulwary Marszałka Piłsudskiego 28	budynek z oficynami	1900 r.	
163	Gdańska 2-4	Pałac Biskupi	1. połowa XIV w.,lata 1720-1738, 1925 r.	A/688 z dnia 25.11.1985 r.
164	Gdańska 2-4	pawilon ogrodowy przy Pałacu Biskupim	XIX / XX w.	
165	Gdańska 2-4	ogrodzenie z bramą Pałacu Biskupiego i ogrodu	około 1925 r.	
166	Gdańska 3	oficyna	około 1920 r.	
167	Gdańska 8	kanonia	1649 r., 1900 r.	A/5 z dnia 31.05.1999 r.
168	Gdańska 10	dawna kanonia, obecnie dom	około połowy XIX w.	
169	Gdańska 10	oficyna	około 1900 r.	
170	Grodzka 11	budynek wielorodzinny	1920 r.	
171	Grodzka 34	budynek jednorodzinny	początek XX w.	
172	Inowrocławska	nastawnia kolejowa	1. połowa XX w.	
173	Inowrocławska 13	budynek jednorodzinny	1. połowa XX w.	
174	Jagiellońska 2/4	budynek wielorodzinny	lata 30. XX w.	
175	Jagiellońska 14	budynek jednorodzinny	1932 r.	
176	Jagiellońska 16	budynek jednorodzinny	1932 r.	
177	Aleja Jana Pawła II 14r	budynek wielorodzinny	początek XX w.	
178	Świętego Jana 5 / Szpichlerka 28	budynek wielorodzinny	1848 r., 1903 r.	
179	Jasna 8	budynek wielorodzinny	około 1900 r.	
180	Jesionowa / Reymonta	fragment ogrodzenia z tablicą pamiątkową	około 1970 r.	
181	Jesionowa 1 (Reymonta 24-26 / Plac Staszica 2)	Zespół dawnej Fabryki Fajansu:	początek XX w.	
181.1		- budynek administracji i wzorcowni		
181.2		- malarnia		
181.3		- piecownia i formownia		
181.4		- szlamownia i odlewnia		

L.P.	Adres	Obiekt	Czas powstania	Rejestr zabytków
182	Jesionowa 2	budynek wielorodzinny	lata 1942-1943	
183	Jesionowa 4	budynek wielorodzinny	lata 1942-1943	
184	Jesionowa 6	budynek wielorodzinny	lata 1942-1943	
185	Jesionowa 8	budynek wielorodzinny	lata 1942-1943	
186	Jodłowa 1	budynek wielorodzinny	lata 40. XX w.	
187	Jodłowa 2	budynek wielorodzinny	lata 40. XX w.	
188	Jodłowa 2a	budynek wielorodzinny	lata 40. XX w.	
189	Jodłowa 3	budynek wielorodzinny	lata 40. XX w.	
190	Jodłowa 4	budynek wielorodzinny	lata 40. XX w.	
191	Jodłowa 5	budynek wielorodzinny	lata 40. XX w.	
192	Jodłowa 6	budynek wielorodzinny	lata 40. XX w.	
193	Kaliska / Spółdzielcza 7a	nastawnia kolejowa	początek XX w.	
194	Kaliska 1a	budynek stacji Kolejki Wąskotorowej	około 1920 r.	
195	Kaliska 6/8	budynek wielorodzinny	początek XX w.	
196	Kaliska 10/12	Zespół dawnej Fabryki Przetworów Smółcowych:		
196.1		- budynek magazynowy	1909 r.	
196.2		- budynek produkcyjny	1909 r.	
196.3		- warsztat	1912 r.	
197	Kaliska (w pobliżu Kaliska 58)	krzyż przydrożny	lata 20. XX w., remont po 1945 r.	
198	Kaliska 91e	kapliczka przydrożna	lata 20. XX w., remont po 1945 r., 2000 r.	
199	Kapitulna 1	budynek jednorodzinny	początek XX w.	
200	Kapitulna 3	budynek wielorodzinny	początek XX w.	
201	Kapitulna (w pobliżu Kapitulnej 6)	kapliczka przydrożna	lata 20. XX w., remont po 1945 r., przeniesiona w 2012 r.	
202	Kapitulna 17a	budynek wielorodzinny	początek XX w.	
203	Kapitulna 19	budynek wielorodzinny	początek XX w.	
204	Kapitulna 20	budynek jednorodzinny	początek XX w.	
205	Kapitulna 25	budynek wielorodzinny	początek XX w.	
206	Kapitulna 31	budynek wielorodzinny	początek XX w.	
207	Kapitulna 32	budynek jednorodzinny	początek XX w.	
208	Kapitulna 35	budynek jednorodzinny	1920 r.	
209	Prymasa Karnkowskiego	kamienna nawierzchnia ulicy	lata 30. XX w.	
210	Prymasa Karnkowskiego 3 / Wojska Polskiego 2	Zespół budynków Wyższego Seminarium Duchownego:		A/1544/1-4 z dnia 10.12.2009 r.
210.1		- budynek frontowy północny	lata 1898-1900	
210.2		- skrzydło południowe	lata 1887-1888	
210.3		- skrzydło wschodnie (biblioteka)	1843 r.	
210.4		- skrzydło zachodnie	lata 1881-1882, 1908r.	
211	Prymasa Karnkowskiego 3 / Wojska Polskiego 2	kościół seminaryjny p.w. św. Witalisa	około 1330 r.	A/443 z dnia 01.03.1962 r.
212	Prymasa Karnkowskiego 5	budynek	1900 r.	
213	Prymasa Karnkowskiego 7	budynek	1900 r.	
214	Aleja Kazimierza Wielkiego / Rybnicka	kapliczka przydrożna	lata 20. XX w., remont po 1945 r., 2000 r.	
215	Kilińskiego	kamienna nawierzchnia ulicy	lata 20. XX w.	

L.P.	Adres	Obiekt	Czas powstania	Rejestr zabytków
216	Kilińskiego 1	ofycyna	koniec XIX w.	
217	Kilińskiego 4	budynek z oficyną	około 1900 r.	
218	Kilińskiego 5	Zespół Fabryki Maszyn i Odlewni Żeliwa H. Mühsama:		A/648 z dnia 06.07.1998 r.
218.1		- budynek hali pras i blacharni	1893 r.	
218.2		- budynek odlewni	1893 r.	
219	Kilińskiego 7	budynek wielorodzinny	1930 r.	
220	Kilińskiego 7a	budynek wielorodzinny	1930 r.	
221	Kilińskiego 8	budynek z oficyną	1900 r.	
222	Kilińskiego 9	budynek wielorodzinny	początek XX w.	
223	Kilińskiego 11	budynek wielorodzinny	1930 r.	
224	Kilińskiego 11a / Wojska Polskiego 33	kamienica	1930 r.	
225	Kilińskiego 12	budynek z oficyną	1900 r.	
226	Kilińskiego 12a	ofycyna	1900 r.	
227	Kilińskiego 16	przychodnia lekarska	około 1930 r.	
228	Kilińskiego 16a	budynek z oficyną	około 1930 r.	
229	Kilińskiego 18 / Wojska Polskiego 31	budynek wielorodzinny	1911 r.	
230	Kilińskiego 20 / Wojska Polskiego 22	Zespół budynków Sądu:	XIX / XX w.	A/643/1-4 z dnia 28.12.1998 r.
230.1		- budynek główny z oficyną, obecnie Sąd Rejonowy		
230.2		- budynek administracyjny, obecnie Sąd Okręgowy		
230.3		- budynek administracyjny C		
230.4		- drzewostan	lata 30. XX w.	
231	Plac Kopernika 1	dawne Gimnazjum Żeńskie J. Steinbokówny	1928 r.	
232	Plac Kopernika 2	budynek wielorodzinny	2 połowa XIX w., około 1918 r.	
233	Plac Kopernika 3	Kolegium Wikariuszy, obecnie Muzeum Diecezjalne	lata 1732-1736	A/4 z dnia 31.05.1999 r.
234	Plac Kopernika 3a	dzwonnica	1854 r.	A/662 z dnia 08.07.1996 r.
235	Plac Kopernika 7	Kościół Katedralny p.w. Wniebowzięcia NMP	lata 1339-1896	A/487 z dnia 01.03.1962 r.
236	Plac Kopernika 7	kanonia, obecnie prałatówka	1854 r.	A/682 z dnia 17.08.1987 r.
237	Plac Kopernika 7	parkan przy prałatówce	1854 r.	
238	Kościelna / Ziółowa 51 / Ziółowa 53 / Brzezinowa 44 / Brzezinowa 46	cmentarz rzymsko-katolicki	początek XX w.	
239	Kościelna / Ziółowa 51 / Brzezinowa 44	cmentarz ofiar hitleryzmu	po 1941 r.	
240	Kościuszki 1	budynek	1897 r.	
241	Kościuszki 2	dawny sklep narzędzi rolniczych, obecnie apteka	około 1925 r.	
242	Kościuszki 2 / Kilińskiego	Pałacyk Mühsama	1894 r.	A/683 z dnia 20.05.1987 r.
243	Kościuszki 3	budynek banku	lata 1929-1935	
244	Kościuszki 4	budynek	1865 r., 1905 r.	

L.P.	Adres	Obiekt	Czas powstania	Rejestr zabytków
245	Kościuszki 5 / Polskiej Organizacji Wojskowej 8	budynek wielorodzinny	1903 r.	
246	Kościuszki 6	budynek z oficyną	1877 r.	
247	Kościuszki 6a	oficyna I	1912 r.	
248	Kościuszki 6b	oficyna II	XIX / XX w.	
249	Kościuszki 6e	oficyna III	1912 r.	
250	Kościuszki 7	budynek z oficynami	1876 r.	
251	Kościuszki 8	oficyna, dawny magazyn wyrobów gotowych z Zespołu Fabryki Fajansu	około 1900 r.	
252	Kościuszki 10	elewacja frontowa budynku	1869 r.	
253	Kościuszki 11	budynek wielorodzinny	1878 r.	
254	Kościuszki 12	dawny Pałac Köhna z oficynami	1881 r.	A/658 z dnia 16.05.1996 r.
255	Kościuszki 13	budynek z oficyną	1879 r., lata 1933-1936	
256	Kościuszki 14 / 16	budynek wielorodzinny	1930 r.	
257	Kościuszki 14 / 16	oficyna	koniec XIX w.	
258	Kościuszki 15	kamienica, obecnie Bank Ochrony Środowiska	1898 r.	A/668 z dnia 11.05.1994 r.
259	Kościuszki 17	kamienica z oficynami	1879 r.	
260	Kościuszki 19	kamienica z oficyną	1876 r., oficyna 1889 r. i 1926 r.	
261	Kościuszki 19a	kamienica	1930 r.	
262	Kościuszki 21	kamienica z oficyną	lata 1912-1913	
263	Kościuszki 26	kamienica	1912 r.	
264	Kościuszki / Bauera 5 / Kilińskiego 3a (d. Kościuszki 14)	dawna Fabryka Fajansu „Teichweld, Asterblum” i „Czamański”:	lata 1873-1930	A/281/1-4 z dnia 08.12.1981 r.
264.1	Kościuszki / Bauera 5	- budynek piecowni nr 22	1873 r.	
264.2	Kościuszki /	- budynek piecowni nr 28	1873 r.	
264.3	Kilińskiego 3a	- budynek piecowni nr 37	po 1893 r.	
264.4		- budynek piecowni nr 38	1912 r.	
265	Kościuszki 12 / Kościuszki 16a	pozostałości ogrodzenia dawnej fabryki fajansu „Teichweld, Asterblum” i „Czamański”	koniec XIX w.	
266	Kowalska	kamienna nawierzchnia ulicy	2. połowa XIX w., remont po 2000 r.	
267	Kowalska 2 / Łęgska 67	kamienica z oficyną	1838 r.	
268	Kowalska 4	kamienica z oficyną	1901 r.	
269	Kraszewskiego 17	budynek wielorodzinny	około 1930 r.	
270	Kraszewskiego 21	budynek wielorodzinny	1930 r.	
271	Kraszewskiego 23	budynek wielorodzinny	1930 r.	
272	Kraszewskiego 25	budynek wielorodzinny	1930 r.	
273	Kraszewskiego 28	budynek wielorodzinny	około 1930 r.	
274	Kraszewskiego 36	budynek jednorodzinny	około 1930 r.	
275	Królewiecka 5	oficyna	1914 r.	
276	Królewiecka 8	budynek jednorodzinny	1928 r.	
277	Królewiecka 9	budynek z oficyną	1901 r.	
278	Królewiecka 11	budynek	1855 r.	

L.P.	Adres	Obiekt	Czas powstania	Rejestr zabytków
279	Królewiecka 12	budynek wielorodzinny	1800 r.	A/1592 z dnia 16.05.1956 r.
280	Królewiecka 13	budynek wielorodzinny	1850 r.	
281	Królewiecka 14	budynek wielorodzinny	około 1800 r.	206/354/A z dnia 16.05.1956 r.
282	Królewiecka 16 / Piekarska 2	budynek wielorodzinny	około 1800 r.	43/355/A z dnia 16.05.1956 r.
283	Królewiecka 19 / Złota 3	kamienica	1903 r.	
284	Królewiecka 20	oficyna	1877 r.	
285	Królewiecka 21 / Srebrna 2	budynek wielorodzinny	1903 r.	
286	Królewiecka 21 / Srebrna 4	budynek	1905 r.	
287	Królewiecka 23 / Srebrna 5	kamienica	lata 1922-1925	
288	Królewiecka 25	budynek z oficyną	1911 r.	
289	Królewiecka 26	budynek wielorodzinny	1900 r.	
290	Królewiecka 28	budynek wielorodzinny	1902 r.	
291	Królewiecka 31	budynek z oficyną	1903 r.	
292	Królewiecka 36	budynek z oficynami	1910 r.	
293	Królewiecka 38	oficyna	początek XX w.	
294	Krzywa Góra (w pobliżu ulicy Krzywa Góra 3c)	krzyż przydrożny	początek XX w., wymiana po 1980 r.	
295	Leśna 1	kaplica z dzwonnica	początek XX w.	
296	Leśna 2 i 2a	Zespół budynków Zgromadzenia Sióstr NMP:	początek XX w.	
296.1	Leśna 2	- budynek główny		
296.2		- dawniej budynki gospodarcze, obecnie mieszkalny i gospodarczy		
296.3	Leśna 2a	- budynek przedszkola		
296.4	Leśna 2	Figura Św. Józefa z Dzieciątkiem		
297	Leśna 16	budynek wielorodzinny	połowa XX w.	
298	Leśna 24	Zespół dawnej Piekarni:	1. połowa XX w.	
298.1		- budynek główny		
298.2		- kamienica, następnie budynek administracji		
298.3		- budynek gospodarczy		
299	Leśna 29 / Ptasia 1	budynek wielorodzinny	1. połowa XX w.	
300	Lipnowska 9	budynek jednorodzinny	początek XX w.	
301	Lipnowska 11a i Lipnowska 11b	budynek wielorodzinny	początek XX w.	
302	Lipnowska 12b	budynek drewniany	początek XX w.	
303	Lipnowska 14	oficyna	początek XX w.	
304	Lipnowska 14a	budynek wielorodzinny	początek XX w.	
305	Lipnowska 14c	budynek wielorodzinny	początek XX w.	
306	Lipnowska 17	budynek wielorodzinny	początek XX w.	
307	Lipnowska 19	budynek wielorodzinny	około 1900 r.	
308	Lipnowska 20	budynek wielorodzinny	około 1900 r.	
309	Lipnowska 21	budynek drewniany	początek XX w.	
310	Lipnowska 26	budynek wielorodzinny	początek XX w.	
311	Lipnowska 27	budynek jednorodzinny	początek XX w.	
312	Lisek 11 / Obwodowa 3	krzyż morowy, tzw. „Karawika”	1894 r.	

L.P.	Adres	Obiekt	Czas powstania	Rejestr zabytków
313	Lisek 12b	budynek drewniany	początek XX w.	
314	Lunewil 19	budynek pompowni kolejowej	około 1900 r.	
315	Łazienna 1	budynek jednorodzinny	1926 r.	A/685 z dnia 23.09.1986 r.
316	Łazienna 2	budynek dawnej łaźni miejskiej	1937 r.	A/666 z dnia 02.08.1993 r.
317	Łazienna 6	budynek	1935 r.	A/1202 z dnia 29.07.1993 r.
318	Łazienna 7	budynek jednorodzinny	około 1900 r.	
319	Łazienna 9 / Biskupia 4	budynek jednorodzinny	około 1900 r.	
320	Łęgska	kamienna nawierzchnia ulicy	2. połowa XIX w., lata 20. XX w., remont w 2015 r.	
321	Łęgska 4	obecnie budynek Zespołu Szkół Zawodowych Włocławskiego Stowarzyszenia Oświatowego „Cogito”	około 1930 r.	
322	Łęgska 5	Willa, tzw. Pałacyk Dyrektora Celulozy	1897 r.	A/3 z dnia 31.05.1999 r.
323	Łęgska 10a / Łęgska 16	Zespół dawnej Fabryki Celulozy Braci Cassirer:		
323.1	Łęgska 10a	- budynek biurowy	1902 r.	
323.2	Łęgska 16	- komin ceglany kotłowni	1928 r.	
324	Łęgska 18a / Ogniowa	budynek wielorodzinny	2. ćw. XX w.	
325	Łęgska 20	stajnie koszarowe dawnej Kawalerii Rosyjskiej, obecnie szkoła	4 ćw. XIX w., po 1918 r. i po 1945 r.	
326	Łęgska 22	budynek wielorodzinny	około połowy XIX w.	
327	Łęgska 22a	budynek wielorodzinny	koniec XIX w.	
328	Łęgska 22b	oficyna	około połowy XIX w.	
329	Łęgska 22b	budynek gospodarczy	koniec XIX w.	
330	Łęgska 24	pałacyk Jurgaszki	około połowy XIX w.	
331	Łęgska 26	budynek dawnego Gimnazjum Długosza	lata 1926-1931	A/729 z dnia 29.07.1993 r.
332	Łęgska 28 / Bechiego 4a, 4b, 4c	Zespół dawnego Browaru Bojańczyka:		A/1243 z dnia 12.06.1998 r.
332.1	Łęgska 28	- budynek zarządcy browaru	1880 r.	
332.2	Łęgska 28	- budynek browaru	1832 r.	
332.3	Łęgska 28 / Bechiego 4a i 4b	- budynek magazynowy nr 1	1878 r.	
332.4	Łęgska 28 / Bechiego 4c	- budynek magazynowy nr 2	1878 r.	
332.5	Łęgska 28	- ogrodzenie	lata 1832-1880	
333	Łęgska 30	budynek wielorodzinny	koniec XIX w.	
334	Łęgska 32	budynek z oficyną	koniec XIX w.	
335	Łęgska 32 / Towarowa 5	budynek wielorodzinny	koniec XIX w.	
336	Łęgska 34	budynek wielorodzinny	lata 30. XX w.	
337	Łęgska 36	kamienica z oficyną	1879 r., 1913 r.	
338	Łęgska 37 / Ogniowa 13	budynek wielorodzinny	około 1930 r.	
339	Łęgska 42	kamienica	połowa XIX w.	A/735 z dnia 29.04.1992 r.
340	Łęgska 44	budynek wielorodzinny	1873 r.	

L.P.	Adres	Obiekt	Czas powstania	Rejestr zabytków
341	Łęgska 45	budynek wielorodzinny	1900 r.	
342	Łęgska 46	budynek wielorodzinny	1862 r.	
343	Łęgska 47-49	budynek	około 1830 r.	
344	Łęgska 54 / Browarna	budynek wielorodzinny	1898 r.	
345	Łęgska 54b	oficyna	przed 1818 r.	
346	Łęgska 56	budynek z oficyną	1848 r.	
347	Łęgska 69	budynek wielorodzinny	około 1800 r.	A/690 z dnia 22.04.1985 r.
348	Łęgska 77	budynek z oficyną	około połowy XIX w., 1930 r.	
349	Łęgska 79	budynek z oficyną	1876 r.	
350	Łubna 7a	budynek jednorodzinny	początek XX w.	
351	Łubna 8a	budynek jednorodzinny	początek XX w.	
352	Łubna 17 / Wiejska 41	budynek wielorodzinny	1900 r.	
353	3 Maja 1	kamienica	1893 r.	
354	3 Maja 1	oficyna	1893 r.	
355	3 Maja 1 / Stary Rynek	kamienica	koniec XVIII w., 1851 r.	
356	3 Maja 3-5	kamienica I	1880 r.	
357	3 Maja 3-5	kamienica II z oficynami	1848 r.	
358	3 Maja 4	kamienica	1850 r., 1937 r.	
359	3 Maja 4	oficyna	XIX / XX w.	
360	3 Maja 6	kamienica z oficyną	1861 r.	
361	3 Maja 8 / Cyganka	kamienica z oficynami	1845 r., 3. ćw. XIX w.	
362	3 Maja 8 / Cyganka	oficyna	3. ćw. XIX w.	
363	3 Maja 9 / Cyganka 15	kamienica	lata 1868-1877	A/647 z dnia 26.10.1998 r.
364	3 Maja 10 / Cyganka 17	kamienica I	lata 1838-1840	
365	3 Maja 10 / Cyganka 17	kamienica II z oficyną	1840 r., koniec XIX w.	
366	3 Maja 10 / Cyganka 17	budynek gospodarczy przy oficynie kamienicy II	koniec XIX w.	
367	3 Maja 11	kamienica z oficyną	około 1875 r.	
368	3 Maja 11	oficyna	około 1875 r.	
369	3 Maja 12 / Cyganka 17	kamienica z oficyną	około 1865 r.	
370	3 Maja 12 / Cyganka 17	oficyna	około 1865 r.	
371	3 Maja 13	kamienica z oficynami	1879 r.	
372	3 Maja 13	oficyna	około 1879 r.	
373	3 Maja 14	kamienica z oficynami	1860 r., 1876 r., oficyny 1870 r.	
374	3 Maja 14	oficyna	1870 r.	
375	3 Maja 15	kamienica z oficynami	lata 1838-1844 r.	
376	3 Maja 16	kamienica z oficyną	lata 1860-1867	
377	3 Maja 16	oficyna	lata 1860-1867	
378	3 Maja 17	budynek dawnego Starostwa	lata 1836-1844, 1851 r.	A/551 z dnia 09.03.1995 r.
379	3 Maja 18	kamienica z oficynami	około 1835 r., 1845 r., 1910 r.	
380	3 Maja 19 / Żabia 13	kamienica z oficynami	1911 r., 1919 r.	
381	3 Maja 19 / Żabia 15	kamienica z oficynami	1846 r., 1912 r.	
382	3 Maja 20	kamienica z oficynami	1828 r., 3. ćw. XIX w.	
383	3 Maja 21	kamienica z oficyną	lata 1838-1852, lata 1880-1913	

L.P.	Adres	Obiekt	Czas powstania	Rejestr zabytków
384	3 Maja 22	kamienica	1828 r., 1842 r., 1873 r.	
385	3 Maja 23	kamienica z oficyną	1853 r., 1912 r.	
386	3 Maja 23	oficyna	2. połowa XIX w.	
387	3 Maja 24	kamienica	1830 r., 3 ćw. XIX w.	
388	3 Maja 25	kamienica z oficynami	1848 r., 1865 r., około 1914 r.	
389	3 Maja 25	oficyna I	1910 r.	
390	3 Maja 25	oficyna II	1910 r.	
391	3 Maja 27	kamienica z oficyną	1880 r.	
392	3 Maja 28	kamienica	1841 r.	
393	3 Maja 29	kamienica II	1. połowa XIX w.	
394	3 Maja 29 / Piekarska	kamienica I	1830 r.	
395	3 Maja 29 / Piekarska 14	budynek z oficyną	1900 r.	
396	3 Maja 30	oficyna	lata 1864-1866	
397	3 Maja 32	kamienica	1863 r.	
398	3 Maja 32a	oficyna	około 1863 r.	
399	3 Maja 33 / Przedmiejska 14	kamienica z oficynami	1825 r., 1847 r., oficyny 1867 r.	
400	3 Maja 34	kamienica z oficyną	1912 r.	
401	3 Maja 36	kamienica	1847 r.	
402	Maślana 1-3	kościół parafialny p.w. św. Jana	lata 1538-1635	A/455 z dnia 27.05.1927 r.
403	Maślana 2	budynek z oficyną	1842 r.	
404	Maślana 4	budynek z oficyną	1865 r.	
405	Maślana 4 / Maślana 6	budynek z oficyną	2. poł. XIX w., 1905 r.	
406	Maślana 4 / Maślana 6	oficyna	XIX / XX w.,	
407	Matebudy 1-3	budynek z oficyną	1902 r.	
408	Matebudy 1-3 / Bulwary Marszałka Piłsudskiego 24	budynek z oficynami	1902 r.	
409	Matebudy 6	budynek wielorodzinny	1913 r.	
410	Matebudy 8	budynek wielorodzinny	1911 r.	
411	Mickiewicza 3	przychodnia i poradnie lekarskie	1/2 ćw. XX w.	
412	Mickiewicza 4a	oficyna	XIX / XX w.	
413	Mickiewicza 5 / Kilińskiego 14	budynek	1. połowa XX w.	
414	Mickiewicza 6	dawna Szkoła Handlowa z oficyną, obecnie Liceum im. Ziemi Kujawskiej	1901 r.	A/692 z dnia 23.08.1984 r.
415	Mickiewicza 8	budynek wielorodzinny	1935 r.	
416	Mickiewicza 10	budynek wielorodzinny	1930 r.	
417	Miełocińska 3	budynek jednorodzinny	początek XX w.	
418	Miła 6	budynek jednorodzinny	1. ćw. XX w.	
419	Miła 9	budynek	1. ćw. XX w.	
420	Miła 18a	budynek wielorodzinny	około 1920 r.	
421	Miła 20	budynek wielorodzinny	początek XX w.	
422	Mostowa 1	budynek wielorodzinny	1924 r.	
423	Niecała 5	budynek drewniany	3 ćw. XIX w.	
424	Nizinna 7 / Zarzeczewo	Zespół parkowo-dworski:	2 połowa XIX w.	A/1306/1-3 z dnia 19.05.1988 r.
424.1		- dwór		
424.2		- pawilon ogrodowy		
424.3		- park		

L.P.	Adres	Obiekt	Czas powstania	Rejestr zabytków
424.4	Nizinna 5 / Zarzeczewo	- sześciórak	XIX / XX w.	
424.5	Nizinna 5b / Zarzeczewo	- obora		
424.6	Nizinna 7 / Zarzeczewo	- czworak		
424.7	Nizinna / Zarzeczewo	- stodoła		
424.8	Nizinna / Zarzeczewo	- stajnia		
424.9	Nizinna / Zarzeczewo	- dawny spichlerz, obecnie magazyn		
424.10	Nizinna / Zarzeczewo	- magazyn		
424.11	Nizinna / Zarzeczewo	figura św. Józefa z Dzieciątkiem	1. ćw. XX w.	
425	Nowomiejska 8	Zespół budynków kolonii urzędniczej:	lata 1922-1925	A/678 z dnia 05.01.1993 r.
425.1		- budynek główny		
425.2		- budynek boczny I		
425.3		- budynek boczny II		
425.4		- oficyna I		
425.5		- oficyna II		
426	Nowomiejska 15b	budynek gospodarczy	lata 1923-1925	
427	Nowomiejska 17	budynek wielorodzinny	lata 1923-1925	
428	Nowomiejska 19	budynek mieszkalny, obecnie Dom Pomocy Społecznej	lata 1922-1925	A/710 z dnia 08.07.1996 r.
429	Nowomiejska 23	przedszkole	1930 r.	
430	Obrońców Wisły 1920 r. / Lipnowska	figura Chrystusa przydrożna	lata 20. XX w., remont po 2000 r.	
431	Obrońców Wisły 1920 r. 3a	budynek jednorodzinny	około 1930 r.	
432	Obrońców Wisły 1920 r. 5	budynek jednorodzinny	1926 r.	
433	Obrońców Wisły 1920 r. 18	Mogiła Zbiorowa Poległych Obrońców Wisły z 1920 r.	lata 1921-1922	A/731 z dnia 16.04.1993 r.
434	Ogniowa 2 i Ogniowa 8/10	Zespół Państwowej Niższej Szkoły Technicznej:		
434.1	Ogniowa 2	- szkoła	lata 1920-1924	
434.2		- warsztaty		
434.3		- wieża ciśnień		
434.4	Ogniowa 8/10	- internat	lata 1920-1922	
435	Ogniowa 2/4	budynek	początek XX w.	
436	Ogniowa 4	budynek wielorodzinny	początek XX w.	
437	Ogniowa 4	oficyna	początek XX w.	
438	Ogniowa 9/11	budynek wielorodzinny	około 1920 r.	
439	Ogniowa 15	budynek wielorodzinny	lata 30. XX w.	
440	Okrzei 56 / Polskiej Organizacji Wojskowej 37	oficyna	1. ćw. XX w.	
441	Okrzei 59	magazyn Polskich Kolei Państwowych	1900 r.	
442	Okrzei 61	budynek	1900 r.	
443	Okrzei 67	budynek kolejowy	około 1900 r.	
444	Okrzei 67a	wieża ciśnień	1908 r.	
445	Okrzei 69a	budynek	1900 r.	
446	Okrzei 77 / Lunewil 17a	dawny Młyn Parowy J. Sterna	lata 1907-1909	A/649 z dnia 24.03.1998 r.
447	Orla 4	budynek	1900 r.	
448	Paderewskiego 3a	budynek wielorodzinny	początek XX w.	

L.P.	Adres	Obiekt	Czas powstania	Rejestr zabytków
449	Paderewskiego 7	budynek wielorodzinny	początek XX w.	
450	Papieżka 89	budynek szkoły, obecnie Zespół Szkół nr 11	2. ćw. XX w.	
451	Papieżka 91	budynek jednorodzinny	1. ćw. XX w.	
452	Papieżka 95	budynek jednorodzinny	1. ćw. XX w.	
453	Papieżka 97	budynek jednorodzinny	1. ćw. XX w.	
454	Papieżka 106	budynek jednorodzinny	1936 r.	
455	Papieżka 116	budynek jednorodzinny	1/2 ćw. XX w.	
456	Papieżka 117	budynek jednorodzinny	1/2 ćw. XX w.	
457	Papieżka 118a	budynek jednorodzinny	1/2 ćw. XX w.	
458	Papieżka 119	budynek jednorodzinny	1/2 ćw. XX w.	
459	Papieżka 120	budynek jednorodzinny	1/2 ćw. XX w.	
460	Papieżka 121	budynek jednorodzinny	1/2 ćw. XX w.	
461	Piekarska 1 / Królewiecka 18	budynek jednorodzinny	1867 r.	
462	Piekarska 2	budynek z oficynami	1890 r.	
463	Piekarska 3	zespół ceglanych oficyn	lata 1880-1881	
464	Piekarska 4	budynek z oficynami	1913 r.	
465	Piekarska 6	budynek z oficyną	1888 r.	
466	Piekarska 10b	budynek z oficyną	1911 r.	
467	Piekarska 11	budynek	1913 r.	
468	Piekarska 12	budynek z oficynami	1880 r., 1912 r.	
469	Piekarska 13	budynek z oficyną	1912 r.	
470	Piekarska 13	oficyna	XIX / XX w.	
471	Piekarska 15	budynek z oficynami	1912 r.	
472	Piekarska 19 / 3 Maja 31	kamienica	przed 1892 r.	
473	Piekarska 25	budynek wielorodzinny	1900 r.	
474	Piwna 3	budynek Klubu Wioślarza, obecnie hotel	lata 1926-1928	
475	Planty 40	willa	lata 20. XX w.	
476	Planty 42	willa	lata 20. XX w.	
477	Płocka 11	budynek wielorodzinny	1. ćw. XX w.	
478	Płocka 17	budynek wielorodzinny	1/2 ćw. XX w.	
479	Płocka 35	budynek jednorodzinny	1/2 ćw. XX w.	
480	Płocka 41	budynek wielorodzinny	1. ćw. XX w.	
481	Płocka 47	budynek	1. ćw. XX w.	
482	Płocka 50	budynek jednorodzinny	1/2 ćw. XX w.	
483	Płocka 52	budynek wielorodzinny	1. ćw. XX w.	
484	Płocka 53	budynek wielorodzinny	1. ćw. XX w.	
485	Płocka 54	budynek wielorodzinny	1. ćw. XX w.	
486	Płocka 58	budynek z oficyną	1. ćw. XX w.	
487	Płocka 89, 91 i 91a	dawny Zespół Młyna Przedsiębiorstwa Polskich Zakładów Zbożowych:	1. ćw. XX w.	
487.1	Płocka 89	- budynek dyrekcji		
487.2	Płocka 89	- budynek portierni		
487.3	Płocka 89	- elewator zbożowy		
487.4	Płocka 91 i 91a	- budynek biurowy		
488	Płocka 154a	budynek jednorodzinny	1. ćw. XX w.	
489	Płocka (w pobliżu Płockiej 172a)	kapliczka przydrożna	lata 20. XX w., remont po 1947 r., 2000 r.	
490	Płocka 179	budynek wielorodzinny	1. ćw. XX w.	

L.P.	Adres	Obiekt	Czas powstania	Rejestr zabytków
491	Płocka 181	budynek jednorodzinny i budynek gospodarczy	1. ćw. XX w.	
492	Płocka 188	budynek jednorodzinny	1. ćw. XX w.	
493	Płocka 197 i Płocka 199	krzyż przydrożny	lata 20. XX w., remont po 1945 r.	
494	Płocka 200	budynek jednorodzinny	początek XX w.	
495	Płocka 206	budynek jednorodzinny	1. połowa XX w.	
496	Płocka 216	budynek	1. ćw. XX w.	
497	Płocka 236a	budynek jednorodzinny	1 połowa XX w.	
498	Płocka 236a	budynek gospodarczy	1 połowa XX w.	
499	Płocka 236a / Rozdroże	krzyż przydrożny	lata 20. XX w., remont po 1945 r.	
500	Podmiejska 4	budynek jednorodzinny	1. połowa XX w.	
501	Polna 14 i Polna 14a	budynek wielorodzinny	1. ćw. XX w.	
502	Polna 15	budynek jednorodzinny	1. ćw. XX w.	
503	Polna 18a	budynek jednorodzinny	1. ćw. XX w.	
504	Polna 20	budynek jednorodzinny	1. ćw. XX w.	
505	Polna 20a	budynek jednorodzinny	1. ćw. XX w.	
506	Polna 86	budynek wielorodzinny	początek XX w.	
507	Polna 88	budynek wielorodzinny	1920 r.	
508	Polna 89	oficyna	1. ćw. XX w.	
509	Polna 91	oficyna	1. ćw. XX w.	
510	Polna 104	budynek wielorodzinny	1/2 ćw. XX w.	
511	Polskiego Czerwonego Krzyża 1	budynek wielorodzinny	1. ćw. XX w.	
512	Polskiego Czerwonego Krzyża 2	budynek jednorodzinny	lata 20. XX w.	
513	Polskiego Czerwonego Krzyża 4	budynek jednorodzinny	lata 20. XX w.	
514	Polskiego Czerwonego Krzyża 6	budynek jednorodzinny	lata 20. XX w.	
515	Polskiego Czerwonego Krzyża 8	budynek jednorodzinny	1-2 ćw. XX w.	
516	Polskiego Czerwonego Krzyża 8	oficyna	1-2 ćw. XX w.	
517	Polskiego Czerwonego Krzyża 21	budynek wielorodzinny	1-2 ćw. XX w.	
518	Polskiej Organizacji Wojskowej 12	budynek z oficynami	około 1900 r.	
519	Polskiej Organizacji Wojskowej 13	budynek	około 1900 r.	
520	Polskiej Organizacji Wojskowej 19	oficyna	1900 r.	
521	Polskiej Organizacji Wojskowej 22b	budynek wielorodzinny	1930 r.	
522	Polskiej Organizacji Wojskowej 25/27	budynek wielorodzinny	około 1930 r.	
523	Polskiej Organizacji Wojskowej 24a, 26/30 i 32	dawna Fabryka Cykorii Bohma:	lata 1899-1900, 1928 r.	
523.1	Polskiej Organizacji Wojskowej 24a	- budynek magazynowy		
523.2		- budynek gospodarczy		
523.3		- warsztat		
523.4	Polskiej Organizacji Wojskowej 26/30	- budynek fabryki		
523.5		- budynek magazynowy, obecnie administracyjny		
523.6		- budynek portierni		
523.7		- budynek prażarni zboża		
523.8	Polskiej Organizacji Wojskowej 32	- budynek biurowo-administracyjny		
524	Polskiej Organizacji Wojskowej 33/35	budynek wielorodzinny	około 1920 r.	
525	Polskiej Organizacji Wojskowej 41	budynek wielorodzinny	lata 30. XX w.	

L.P.	Adres	Obiekt	Czas powstania	Rejestr zabytków
526	Polskiej Organizacji Wojskowej 43 / Spółdzielcza 13a	dom dróżnika	początek XX w.	
527	Południowa 2	budynek wielorodzinny	1. ćw. XX w.	
528	Południowa 3	barak robotniczy	1. ćw. XX w.	
529	Południowa 6	budynek wielorodzinny	1930 r.	
530	Przedmiejska 2	budynek wielorodzinny	4. ćw. XIX w.	
531	Przedmiejska 10	oficyna	1901 r.	
532	Przedmiejska 18	oficyna	XIX / XX w.	
533	Przesmyk 6	budynek mieszkalny z częścią gospodarczą	początek XX w.	
534	Pusta 5	budynek jednorodzinny	1. ćw. XX w.	
535	Pusta 25	budynek	1. ćw. XX w.	
536	Reymonta 12	budynek jednorodzinny	1930 r.	
537	Reymonta 19	budynek wielorodzinny	2. ćw. XX w.	
538	Reymonta 21	budynek wielorodzinny	1-2 ćw. XX w.	
539	Reymonta 22	budynek wielorodzinny	1-2. ćw. XX w.	
540	Reymonta 22a	budynek wielorodzinny	1-2. ćw. XX w.	
541	Reymonta 30 i Reymonta 30a	budynek wielorodzinny	1-2. ćw. XX w.	
542	Reymonta 31	kamienica	1932 r.	
543	Reymonta 34 / Chmielna 15	budynek wielorodzinny	lata 30. XX w.	
544	Reymonta 39 / Świętego Antoniego 17	budynek wielorodzinny	około 1930 r.	
545	Reymonta 40	budynek jednorodzinny	1932 r.	
546	Reymonta 40a	budynek jednorodzinny	1932 r.	
547	Reymonta 42	budynek jednorodzinny	około 1930 r.	
548	Rybacka	kamienna nawierzchnia ulicy	2. połowa XIX w., remont po 2000 r.	
549	Rzeczna 10 / Prymasa Wyszyńskiego 13b	dawny dworek, później przedszkole	lata 1922-1924	
550	Sienna 8	budynek wielorodzinny	1. ćw. XX w.	
551	Sienna 10	budynek wielorodzinny	1901 r.	
552	Siewna 4/6	plebania	1. połowa XX w.	
553	Siewna 4/6 / Podmiejska 16	kościół parafialny p.w. Chrystusa Króla	lata 40. XX w.	
554	Siewna 7 i Siewna 7a	budynek jednorodzinny	1. połowa XX w.	
555	Siewna 11, 11a i 11c	budynek jednorodzinny	1. połowa XX w.	
556	Siewna 13	budynek jednorodzinny	1. połowa XX w.	
557	Składowa	ulica brukowana	początek XX w.	
558	Składowa 5	kamienica	około 1900 r.	
559	Księdza Skorupki 4	Budynek, obecnie Archiwum Państwowe	początek XX w.	
560	Słodowska 22	dawny Młyn „Słodowo”	około 1900 r.	
561	Słodowska 24	dom właściciela Młyna „Słodowo”	około 1900 r.	
562	Słowackiego	kamienna nawierzchnia ulicy	lata 20. XX w.	
563	Słowackiego 1a	budynek Muzeum Ziemi Kujawskiej i Dobrzyńskiej oraz siedziba PTTK	lata 1925-1930	A/34 z dnia 27.03.2001 r.
564	Słowackiego 2a	budynek wielorodzinny	lata 30. XX w.	
565	Słowackiego 3	budynek wielorodzinny	lata 20. XX w.	
566	Słowackiego 4	dawna Ochronka	koniec XIX w. / początek XX w.	

L.P.	Adres	Obiekt	Czas powstania	Rejestr zabytków
567	Słowackiego 4	ogrodzenie ceglano-metalowe z furtką wzdłuż dawnej Ochronki	lata 20. XX w.	
568	Słowackiego 4a	dawny Dom Miłosierdzia	koniec XIX w. / początek XX w.	
569	Słowackiego 6	budynek wielorodzinny	1936 r.	
570	Słowackiego 6a	budynek wielorodzinny	1936 r.	
571	Słowackiego 7	budynek wielorodzinny	1. połowa XX w.	
572	Słowackiego 8	budynek wielorodzinny	około 1900 r.	
573	Słowackiego 10	budynek wielorodzinny	1. ćw. XX w.	
574	Słowackiego 12 / Wojska Polskiego 15	budynek	początek XX w.	
575	Smolna 5	budynek wielorodzinny	lata 30. XX w.	
576	Smolna 7	Pałacyk, tzw. Willa Grodzkiego	około 1920 r.	
577	Spółdzielcza 2	budynek jednorodzinny	1. ćw. XX w.	
578	Spółdzielcza 12 i 12a	Zespół budynków GS „Sch”:	1. ćw. XX w.	
578.1	Spółdzielcza 12	- budynek portierni		
578.2	Spółdzielcza 12a	- budynek magazynowy		
578.3	Spółdzielcza 12	- magazyny		
579	Starodębska 9	budynek	1. ćw. XX w.	
580	Starodębska 11	budynek jednorodzinny	XIX w. / XX w.	
581	Starodębska 12/14	budynek z oficynami	koniec XIX w., 1912 r.	
582	Starodębska 12/14	oficina	około 1900 r.	
583	Starodębska 13/15	budynek jednorodzinny	1. ćw. XX w.	
584	Starodębska 16-18-20 / Księdza Skorupki 1a	dawne budynki fabryczne:		
584.1	Starodębska 16-18-20	- budynek magazynowy	1926 r.	
584.2	Starodębska 16-18-20	- budynek mieszkalno-gospodarczy		
584.3	Starodębska 16-18-20 / Księdza Skorupki 1a	- budynek produkcyjny	1928 r.	
585	Starodębska 19	budynek wielorodzinny	lata 20. / 30. XX w.	
586	Starodębska 21b	budynek wielorodzinny	1920 r.	
587	Starodębska 21c	budynek jednorodzinny	1920 r.	
588	Starodębska 23a	budynek wielorodzinny	lata 30. XX w.	
589	Starodębska 36	budynek wielorodzinny	1908 r.	
590	Starodębska 36	magazyn	początek XX w.	
591	Starodębska 37	budynek wielorodzinny	lata 30. XX w.	
592	Starodębska 38	dawna Szkoła Powszechna, obecnie budynek wielorodzinny	około 1920 r.	
593	Starodębska 39	budynek wielorodzinny	1920 r.	
594	Starodębska 41	Zespół budynków fabrycznych „Leszczyński”:	1926 r.	
594.1		- budynek fabryczny I		
594.2		- budynek fabryczny II		
594.3		- budynek fabryczny III		
594.4		- budynek dawnej kotłowni		
595	Starodębska 42	budynek wielorodzinny	1. ćw. XX w.	
596	Stary Rynek 4	kamienica z oficynami	1872 r.	
597	Stary Rynek 5	budynek z oficyną	1856 r.	

L.P.	Adres	Obiekt	Czas powstania	Rejestr zabytków
598	Stary Rynek 6	budynek wielorodzinny	1821 r.	
599	Stary Rynek 7 / Wiślana 11a	budynek z oficyną	1823 r.	
600	Stary Rynek 11 / Łęgska 58	kamienica z oficyną	lata 1863-1864	A/655 z dnia 09.09.1996 r.
601	Stary Rynek 12	oficina	1836 r.	
602	Stary Rynek 13	budynek wielorodzinny	1845 r.	
603	Stary Rynek 14	kamieniczka	XVI w., 1. połowa XVIII w.	A/687 z dnia 10.12.1985 r.
604	Stary Rynek 15	kamieniczka	około połowy XVIII w.	A/686 z dnia 10.12.1985 r.
605	Stary Rynek 15 / Szpichlerma 19	budynek	2. połowa XIX w.	
606	Plac Staszica 1	budynek szkoły	lata 1924-1929	A/727 z dnia 06.09.1996 r.
607	Plac Staszica 5/6	budynek wielorodzinny	1/2 ćw. XX w.	
608	Stodólna 1a i Stodólna 1b	budynek jednorodzinny	1. połowa XX w.	
609	Stodólna 2b	budynek wielorodzinny	1. ćw. XX w.	
610	Stodólna 6	oficina	1925 r.	
611	Stodólna 7	budynek wielorodzinny	1. ćw. XX w.	
612	Stodólna 8/10	budynek wielorodzinny	1. ćw. XX w.	
613	Stodólna 13a	budynek jednorodzinny	1. ćw. XX w.	
614	Stodólna 14	budynek wielorodzinny	1. ćw. XX w.	
615	Stodólna 16	budynek wielorodzinny	lata 30. XX w.	
616	Stodólna 16a	budynek wielorodzinny	lata 30. XX w.	
617	Stodólna 24	kamienica z oficyną	około 1900 r.	
618	Stodólna 26	kamienica z oficyną	około 1920 r.	
619	Stodólna 28	budynek	1. ćw. XX w.	
620	Stodólna 32	budynek wielorodzinny	1. ćw. XX w.	
621	Stodólna 32	oficyny	1. ćw. XX w.	
622	Stodólna 35	budynek wielorodzinny	około 1900 r.	
623	Stodólna 36a	budynek jednorodzinny	1. ćw. XX w.	
624	Stodólna 38	budynek wielorodzinny, dawna oficyna	1. ćw. XX w.	
625	Stodólna 40	kamienica	połowa XIX w.	
626	Stodólna 43	budynek wielorodzinny	lata 30. XX w.	
627	Stodólna 51	kamienica	lata 30. XX w.	
628	Stodólna 56	kamienica	lata 30. XX w.	
629	Stodólna 56a	budynek jednorodzinny	lata 30. XX w.	
630	Stodólna 59 / Królewiecka 3	dawna Fabryka Cykorii Lewenstama:	1853 r.	
630.1		- budynek administracyjny		
630.2		- budynek produkcji konserw		
630.3		- budynek produkcji paluszków		
631	Stodólna 60	budynek wielorodzinny	koniec XIX w.	
632	Stodólna 62	kamienica	około połowy XIX w.	
633	Stodólna 70	dawny Szpital Gminy Żydowskiej	1882 r., lata 1992-1928	A/712 z dnia 17.04.1996 r.
633.1		- oficyna wschodnia i zachodnia		
633.2		- ogrodzenie od frontu		
634	Suszycka 6	budynek jednorodzinny	początek XX w.	

L.P.	Adres	Obiekt	Czas powstania	Rejestr zabytków
635	Suszycka 13	dawniej spichlerz, młyn murowany	początek XX w.	
636	Szcześliwa 1	budynek wielorodzinny	około 1920 r.	
637	Szcześliwa 2 / Św. Antoniego 28	budynek z oficynami	około 1927 r., 1933 r.	
638	Szcześliwa 3	budynek wielorodzinny	około 1920 r.	
639	Szcześliwa 3 / Bojańczyka 1	oficyna	1926 r.	
640	Szpichlerna	kamienna nawierzchnia ulicy	2. połowa XIX w.	
641	Szpichlerna 5 i Szpichlerna 5a	budynek wielorodzinny	1894 r.	
642	Szpichlerna 7/9	Zespół Fabryki Gwoździ:	lata 1908-1919	
642.1		- budynek biurowo-mieszkalny		
642.2		- gwoździarnia		
642.3		- polerownia		
642.4		- warsztat		
643	Szpichlerna 10	budynek wielorodzinny	1870 r.	
644	Szpichlerna 15	budynek wielorodzinny	połowa XIX w.	
645	Szpichlerna 20 / Browarna 6	budynek wielorodzinny	1864 r.	
646	Szpitalna 1a	budynek wielorodzinny	2. ćw. XX w.	
647	Szpitalna 1b	budynek wielorodzinny	początek XX w.	
648	Szpitalna 3	budynek wielorodzinny	1943 r.	
649	Szpitalna 5	budynek wielorodzinny	1943 r.	
650	Szpitalna 8	budynek wielorodzinny	około 1920 r.	
651	Szpitalna 10a	budynek wielorodzinny	1. ćw. XX w.	
652	Szpitalna 11	dawna oficyna, obecnie budynek wielorodzinny	początek XX w.	
653	Szpitalna 12	budynek wielorodzinny	1. ćw. XX w.	
654	Szpitalna 15	budynek wielorodzinny	początek XX w.	
655	Szpitalna 19	fragment ogrodzenia ceglanego ogrodu przy Pałacyku Bojańczyka	lata 20. XX w.	
656	Szpitalna 21 i Szpitalna 23 (d. Szpitalna 19/21)	Pałacyk Bojańczyka	1881 r.	A/733 z dnia 29.01.1993 r.
657	Szpitalna 21-29	parkan metalowy dawnego ogrodu przy Pałacyku Bojańczyka	lata 20. XX w.	
658	Szpitalna 22a	dom dróżnika	początek XX w.	
659	Szpitalna 24	dawna cegielnia Bojańczyka	lata 1883-1903	A/711 z dnia 04.07.1996 r.
660	Szpitalna 26	dom dróżnika	początek XX w.	
661	Targowa 7	kamienica	około 1925 r.	
662	Targowa 9 / Zielony Rynek 2a	kamienica	około 1920 r.	
663	Toruńska 75	budynek wielorodzinny	około 1920 r.	
664	Toruńska 85	dawna garbarnia, obecnie budynek mieszkalny	początek XX w.	
665	Toruńska 90	krzyż przydrożny	lata 20. XX w., remont po 1947 r.	
666	Toruńska 121j	krzyż przydrożny	lata 20. XX w., remont po 1945 r.	
667	Toruńska (w pobliżu Toruńskiej 153)	krzyż przydrożny	lata 20. XX w., remont po 1945 r.	
668	Traugutta 25	budynek wielorodzinny	XIX / XX w.	

L.P.	Adres	Obiekt	Czas powstania	Rejestr zabytków
669	Tumska	kamienna nawierzchnia ulicy	lata 20. XX w., przebudowana 2012 r.	
670	Tumska 2	budynek wielorodzinny	lata 1864-1878	
671	Tumska 2 / Stary Rynek 8	budynek jednorodzinny	1. połowa XIX w.	
672	Tumska 4	budynek wielorodzinny	1909 r.	
673	Tumska 5	budynek z oficyną	1844 r., przed 1910 r.	
674	Tumska 6	budynek wielorodzinny	1854 r., 1960 r.	
675	Tumska 7	budynek z oficyną	1838 r., 1910 r.; oficyna - 1909 r.	
676	Tumska 9	budynek z oficyną	około 1814 r., 1913 r.	
677	Tumska 9	oficyna	XIX / XX w.	
678	Tumska 10	prałatówka	1938 r.	
679	Tumska 11	budynek	1841 r.	
680	Warszawska 5	budynek wielorodzinny	lata 20. XX w.	
681	Warszawska 15	budynek z oficynami	około 1900 r.	
682	Węglowa 9 i Węglowa 9a	budynek	początek XX w.	
683	Węglowa 15	budynek wielorodzinny	początek XX w.	
684	Wiejska 13 / Smolna 6	budynek	około 1920 r.	
685	Wiejska 13a / Smolna 6	budynek	około 1920 r.	
686	Wiejska 14	budynek, obecnie warsztaty terapii zajęciowej	około 1900 r.	
687	Wiejska 19 / Żeromskiego 19/21	kościół parafialny p.w. św. Stanisława Biskupa	lata 1926-1938	A/702 z dnia 30.10.1992
688	Wiejska 19 / Żeromskiego 19/21	plebania	1922 r.	
689	Wiejska 19 / Żeromskiego 19/21	figura NMP	2. ćw. XX w.	
690	Wiejska 19a	dzwonnica	2. ćw. XX w.	
691	Wiejska 39a	budynek jednorodzinny	1925 r.	
692	Wieniecka / Energetyków	dom dróżnika	początek XX w.	
693	Wiślana 1 / Bulwary Marszałka Piłsudskiego 22	kamienica z oficynami	około 1880 r.	
694	Wiślana 3	budynek wielorodzinny	przed 1881 r.	
695	Wiślana 5	budynek jednorodzinny	1922 r.	
696	Wiślana 5b	oficyna	1. ćw. XX w.	
697	Wiślana 10	budynek wielorodzinny	1905 r.	
698	Wojska Polskiego	ogrodzenie	1900 r.	
699	Wojska Polskiego / Prymasa Karnkowskiego	figura Matki Boskiej Niepokalanej	1954 r.	
700	Wojska Polskiego 2	budynek wielorodzinny	około 1910 r.	
701	Wojska Polskiego 2a	dawniej budynek Liceum im. Piusa X, obecnie bank	1932 r.	
702	Wojska Polskiego 3	budynek z oficyną	3 ćw. XIX w.	
703	Wojska Polskiego 4	budynek wielorodzinny	3 ćw. XIX w.	
704	Wojska Polskiego 7	budynek wielorodzinny	1901 r.	A/689 z dnia 03.06.1985 r.
705	Wojska Polskiego 9 / Orla 9	dom zakonny Zgromadzenia Sióstr Najświętszej Marii Panny	lata 1915-1919	
706	Wojska Polskiego 10	oficyna	lata 30. XX w.	
707	Wojska Polskiego 12 / Biskupia 2	kamienica	około 1900 r.	
708	Wojska Polskiego 18	budynek wielorodzinny	lata 30. XX w.	
709	Wojska Polskiego 20	budynek wielorodzinny	około 1900 r.	
710	Wojska Polskiego 29	budynek wielorodzinny	4. ćw. XIX w.	

L.P.	Adres	Obiekt	Czas powstania	Rejestr zabytków	
711	Wojska Polskiego 29	oficyna	4. ćw. XIX w.		
712	Plac Wolności 1	kamienica, obecnie siedziba Naczelnej Organizacji Technicznej	1835 r., 1912 r., 1914 r.	A/1221 z dnia 16.10.1984 r.	
713	Plac Wolności 2	kamienica	1853 r., lata 1904-1912	A/696 z dnia 16.10.1984 r.	
714	Plac Wolności 5	budynek „Hotel Polski”	przed 1845 r., lata 1867-1870	A/693 z dnia 05.06.1985 r.	
715	Plac Wolności 6	Zespół klasztorny OO. Franciszkanów:	lata 1693-1644	A/486 z dnia 01.03.1962 r.	
715.1		- kościół klasztorny, obecnie kościół parafialny p.w. Wszystkich Świętych			
715.2		- klasztor w zespole klasztorny oo. franciszkanów			
715.3		- figura Niepokalanie Poczętej NMP			1769 r.
715.4		- figura Chrystusa			1900 r., 1934 r.
715.5		- ogrodzenie z 4 bramami			1795 r., XIX w.
716	Plac Wolności 10 / Kościuszki 1	budynek	1897 r.		
717	Plac Wolności 11 / Polskiej Organizacji Wojskowej 1	kamienica z oficynami	lata 1909-1914	A/651 z dnia 21.04.1997 r.	
718	Plac Wolności 12	budynek z oficynami	1912 r.		
719	Plac Wolności 13	kamienica z oficyną	1882 r., 1931 r.		
720	Plac Wolności 14	budynek	1905 r.		
721	Plac Wolności 14	oficyna	około 1900 r.		
722	Plac Wolności 15	budynek	około 1900 r.		
723	Plac Wolności 16	budynek wielorodzinny	1869 r., 1879 r., 1936 r.		
724	Plac Wolności 17a	budynek wielorodzinny	lata 1848-1856, 1926 r., 1936 r.		
725	Plac Wolności 20	budynek z oficyną	1912 r.		
726	Wolność 27	budynek z oficyną	1925 r.		
727	Wolność 29	budynek z oficyną	1927 r.		
728	Wolność 37 / Starodębska 31	budynek wielorodzinny	około 1930 r.		
729	Wolność 42 / Cicha 34	budynek wielorodzinny	początek XX w.		
730	Wysoka 4	budynek wielorodzinny	około 1920 r.		
731	Wysoka 5	budynek wielorodzinny	1. ćw. XX w.		
732	Wysoka 9	budynek wielorodzinny	około 1920 r.		
733	Prymasa Wyszyńskiego 2	budynek dawnej rogatki miejskiej	około połowy XIX w.	A/1008 z dnia 22.06.2006 r.	
734	Prymasa Wyszyńskiego 2	oficyna	około połowy XIX w.		
735	Prymasa Wyszyńskiego 4	dom Biskupa Sufragana	1800 r., 1865 r.		
736	Prymasa Wyszyńskiego 6	parkan murowany	2. połowa XIX w.		
737	Prymasa Wyszyńskiego 7/9	dawne stajnie w Fabryce Cykorii F. Bohma	1918 r.		
738	Prymasa Wyszyńskiego 11	budynek	2. połowa XIX w.		
739	Prymasa Wyszyńskiego 12 / Piwna 4	dawny magazyn cykorii Fabryki Cykorii F. Bohma, tzw. Czarny Spichrz murowano-drewniany	1. połowa XIX w.	359/44/A z dnia 03.04.1957 r.	

L.P.	Adres	Obiekt	Czas powstania	Rejestr zabytków
740	Prymasa Wyszyńskiego 13	budynek wielorodzinny	1. połowa XX w.	
741	Prymasa Wyszyńskiego 13 / Prymasa Wyszyńskiego 13a	budynek wielorodzinny		
742	Prymasa Wyszyńskiego 13 / Prymasa Wyszyńskiego 13a	oficyna		
743	Prymasa Wyszyńskiego 13 / Prymasa Wyszyńskiego 13a	budynek gospodarczy		
744	Prymasa Wyszyńskiego 14	Zespół Fabryki Cykorii F. Bohma:		
744.1		- ratusz	1912 r.	
744.2		- wieża ciśnień	1920 r.	
744.3		- dawne spichrze i palarnia cykorii	lata 1837-1888	
744.4		- dawny dom mieszkalny i kantor	1837 r.	
744.5		- dawny sklep, warsztat i laboratorium	1857 r.	
744.6		- dawny spichrz i młyn	1904 r.	
744.7		- ogrodzenie	XIX / XX w.	
745	Prymasa Wyszyńskiego 22 / Solna 6	budynek	lata 1882-1932	
746	Prymasa Wyszyńskiego 23	Figura NMP przy Oddziale Dziecięcym w dawnym Szpitalu im. Świętego Antoniego	1921 r.	
747	Prymasa Wyszyńskiego 26 / Solna 2 / Solna 4	Zespół Fabryki Papierów Altmana:		
747.1	Prymasa Wyszyńskiego 26	- budynek biurowy	1908 r.	
747.2		- komin ceglany	1898 r.	
747.3		- wieża ciśnień	1882 r.	
747.4		- dawna kotłownia	1882 r.	
747.5		- dawny magazyn	1901 r.	
747.6	Prymasa Wyszyńskiego 26 / Solna 2	- dawne budynki produkcyjne	1882 r.	
747.7	Prymasa Wyszyńskiego 26 / Solna 4	- dawny magazyn papieru	1925 r.	
748	Prymasa Wyszyńskiego 28	budynek wielorodzinny	1. połowa XX w.	
749	Zakole	aleja dojazdowa kamienna nawierzchnia i aleja klonowo-wiązowa do dawnego dworca kolejowego Brzezcie	początek XX w.	
750	Zakole / Inowrocławska / Wylotowa	pozostałości piwnicy dawnego dworca kolejowego Brzezcie	początek XX w.	
751	Zakole 41	krzyż przydrożny	początek XX w., wymiana po 1980 r.	
752	Zamcza 4	budynek z oficyną	1883 r.	
753	Zamcza 6	budynek wielorodzinny	połowa XX w.	
754	Zamcza 6	oficyna - ciastkarnia	początek XX w.	
755	Zamcza 7 / Matebudy 13	budynek jednorodzinny	około 1900 r.	
756	Zamcza 10	spichlerz	1844 r.	A/280 z dnia 08.11.1984 r.

L.P.	Adres	Obiekt	Czas powstania	Rejestr zabytków
757	Zamcza 11	budynek jednorodzinny	koniec XIX w.	
758	Zamcza 14 / Matebudy 10	budynek	1928 r.	
759	Zapiecek 5	kamienica	koniec XIX w.	
760	Zapiecek 7-9	budynek gospodarczy	1891 r.	
761	Zapiecek 7-9 / Brzeska 23	budynek z oficyną	1913 r.	
762	Zapiecek 8	kamienica	1930 r.	
763	Zduńska 2	kamienica	1931 r.	
764	Zduńska 4 / Królewiecka 32	budynek wielorodzinny	1905 r.	
765	Zduńska 4b	oficyna	1890 r.	
766	Zduńska 5 i Zduńska 5a	kamienica	1898 r.	
767	Zielna 3	budynek jednorodzinny	1-2 ćw. XX w.	
768	Zielna 9	budynek jednorodzinny	1-2 ćw. XX w.	
769	Zielony Rynek 1	kamienica z oficynami	około 1920 r.	
770	Zielony Rynek 3	kamienica z oficyną	około 1920 r.	
771	Zielony Rynek 3	oficyna mieszkalno-gospodarcza	początek XX w.	
772	Zielony Rynek 4	kamienica z oficyną	lata 1901-1925	
773	Zielony Rynek 4 / Złota 2	kamienica z oficyną	1911 r.	
774	Zielony Rynek 6	kamienica	1904 r.	
775	Zielony Rynek 6 / Srebrna 1	kamienica	1913 r.	
776	Zielony Rynek 7 / Królewiecka 27	kamienica mieszczańska wraz z oficyną	1905 r.	A/734 z dnia 15.01.1993 r.
777	Zielony Rynek 8	kamienica z oficynami	1911 r.	
778	Zielony Rynek 9 / Królewiecka 31	kamienica	1912 r.	
779	Zielony Rynek 14 / Szczęśliwa 4	kamienica z oficynami	1909 r., oficyny 1920 r.	
780	Zielony Rynek 15	kamienica mieszczańska	1904 r.	A/677 z dnia 15.01.1993 r.
781	Zielony Rynek 16	kamienica z oficyną	około 1910 r.	
782	Zielony Rynek 17	kamienica z oficynami	około 1910 r.	A/1259 z dnia 15.12.2006 r.
783	Zielony Rynek 18	kamienica z oficynami	około 1900 r.	
784	Zielony Rynek 19	kamienica z oficyną	około 1905 r.	
785	Zielony Rynek 20	kamienica	lata 1904-1909	
786	Ziębia 5	budynek administracyjny, tzw. dawnej Ogierni	lata 20. XX w.	
787	Ziębia 5	budynek obory z tzw. dawnej Ogierni, obecnie magazyn	lata 20. XX w.	
788	Ziębia 9a, 9b, 9c, 11, 11a, 13 i 15	Zespół budynków Nadleśnictwa:	lata 20. XX w.	
788.1	Ziębia 9a, 9b i 9c	- budynek pracowniczy I		
788.2	Ziębia 11 i 11a	- budynek pracowniczy II		
788.3	Ziębia 11a	- tzw. lodownia		
788.4	Ziębia 13	- budynek główny Nadleśnictwa		
788.5	Ziębia 13	- dom, tzw. „Gajówka”		
788.6	Ziębia 15	- dawny budynek gospodarczy i stodoła, obecnie budynek jednorodzinny i stodoła		

L.P.	Adres	Obiekt	Czas powstania	Rejestr zabytków
789	Związków Zawodowych 7/9/11 / Stodólna 47	dawna Fabryk Naprawy Maszyn i Narzędzi Rolniczych J. Kochanowicza:		
789.1	Związków Zawodowych 7/9/11 / Stodólna 47	- hala odlewni	4 ćw. XIX w.	
789.2	Związków Zawodowych 7/9/11	- odlewnia i kotłownia	1895 r.	
789.3		- budynek portierni	początek XX w.	
789.4		- ogrodzenie ceglane dawnej fabryki		
790	Związków Zawodowych 12	kamienica z oficyną	1900 r.	
791	Związków Zawodowych 16	oficyna kamienicy	około 1900 r.	
792	Związków Zawodowych 16	piwnica ziemna	około 1900 r.	
793	Żabia 2	budynek dawnego Banku Gospodarstwa Krajowego	1911 r.	A/1474 z dnia 13.10.1993 r.
794	Żabia 2	ogrodzenie budynku Banku Gospodarstwa Krajowego	1911 r.	
795	Żabia 4	budynek z oficyną	1936 r.	
796	Żabia 4a	budynek wielorodzinny	1935 r.	
797	Żabia 5	kamienica z oficyną	1912 r.	
798	Żabia 6	dawniej budynek mieszkalny i bank, obecnie budynek banku	1880 r., 1938 r.	
799	Żabia 7	kamienica z oficyną	1878 r., 1935 r.	
800	Żabia 8	budynek Remizy Strażackiej	1909 r.	A/1024 z dnia 13.10.1993 r.
801	Żabia 9	kamienica z oficynami	1898 r., 1930 r.	
802	Żabia 11	kamienica z oficyną	1879 r., 1927 r.	
803	Żabia 12a	oficyna	1830 r., 1930 r., prze- budowana 2012 r.	
804	Żabia 19	kamienica z oficynami	1912 r.	
805	Żabia 27	kamienica z oficyną	początek XX w.	
806	Żeromskiego 24	budynek jednorodzinny	około 1920 r.	
807	Żeromskiego 26	budynek wielorodzinny	około 1920 r.	
808	Żytnia 55	Pałacyk, obecnie Dom Dziecka	1920 r.	A/736 z dnia 19.05.1987 r.
809	Żytnia 57	budynek wielorodzinny	około 1929 r.	
810	Żytnia 71, 73 i 83	Zespół Koszar Wojskowych:	około 1920 r.	
810.1	Żytnia 71	- budynek sztabowy		
810.2	Żytnia 73	- budynek dawnej stajni		
810.3	Żytnia 83	- budynek kasyna		
811	Żytnia 89	budynek wielorodzinny	1-2 ćw. XX w.	
812	Żytnia 90a	budynek jednorodzinny	około 1920 r.	
813	Żytnia 104 / Polna 105	budynek wielorodzinny	1. ćw. XX w.	
814	Żytnia 110	budynek jednorodzinny	około 1910 r.	
815	Żyzna	krzyż przydrożny	początek XX w., wymiana 1980 r.	
816	Włocławek - Miasto	Dzielnica Starego Miasta		A/1560 z dnia 30.09.1957 r. - strefa ścisłej ochrony konserwatorskiej

L.P.	Adres	Obiekt	Czas powstania	Rejestr zabytków
817	Włocławek - Miasto	Park miejski im. Henryka Sienkiewicza	od 1875 r.	A/1304 z dnia 25.03.1994 r.
818	rzeka Wisła (Plac Kopernika – ul. Lipnowska)	most drogowy im. Marszałka Rydza Śmigłego	lata 1935-1937, zniszczony w 1939 r., odbudowany w 1945 r.	
819	rzeka Zgłowiączka (ul. Prymasa Wyszyńskiego)	most drogowy wzdłuż ulicy Prymasa Wyszyńskiego	lata 1854-1856, zniszczony w 1914 r. odbudowany w 1916 r.	
820	rzeka Zgłowiączka	most kolejowy na trasie Toruń – Kutno przez rzekę Zgłowiączkę	1862 r., zniszczony w 1914 r.	

DYREKTOR WYDZIAŁU
Architekti Miejski

Jolanta Stańczak

