

ZARZĄDZENIE NR 44/2018.....

PREZYDENTA MIASTA WŁOCŁAWEK

z dnia 18. lutego 2018.....

w sprawie ogłoszenia wykazu nieruchomości, przeznaczonych do wydzierżawienia na czas nieoznaczony w drodze bezprzetargowej, stanowiących własność Gminy Miasto Włocławek, położonych we Włocławku przy :

1. ul. Al. Chopina , stanowiącej część dz. nr 71/101 (Włocławek KM 51)
2. ul. Al. Chopina , stanowiącej część dz. nr 71/94 (Włocławek KM 51)
3. ul. Armii Krajowej, stanowiącej część dz. nr 92/12 (Włocławek KM 106)
4. ul. Bajecznej, stanowiącej część dz. nr 75/4 (Włocławek KM 30)
5. ul. Barskiej 19/27, stanowiącej część dz. nr 11/1 (Włocławek KM 105)
6. ul. Bartnickiej , stanowiącej część dz. nr 1/146 (Michelin KM 14)
7. ul. Bartnickiej, stanowiącej część dz. nr 1/150 (Michelin KM 14)
8. ul. Bojańczyka 20/22, stanowiącej część dz. nr 114/3 (Włocławek KM 52)
9. ul. Brackiej 3, stanowiącej część dz. nr 94/16 (Włocławek KM 83)
10. ul. Brzozowej 2, stanowiącej część dz. nr 78/26 (Włocławek KM 51)
11. ul. Bukowej, stanowiącej część dz. nr 71/89 (Włocławek KM 51)
12. ul. Bukowej, stanowiącej część dz. nr 71/90 (Włocławek KM 51)
13. ul. Bukowej , stanowiącej część dz. nr 77/28 (Włocławek KM 51)
14. ul. Chmielnej, stanowiącej część dz. nr 71/96 (Włocławek KM 51)
15. ul. Cyganka 24, stanowiącej część dz. nr 88 (Włocławek KM 46)
16. ul. Dziewińskiej, stanowiącej część dz. nr 42/32 (Włocławek KM 75)
17. ul. Dziewińskiej, stanowiącej część dz. nr 22/26 (Włocławek KM 75)
18. ul. Dziewińskiej 32a , stanowiącej część dz. nr 157/42 (Włocławek KM 77)
19. ul. Dziewińskiej 36, stanowiącej część dz. nr 157/41 (Włocławek KM 77)
20. ul. Hożej, stanowiącej część dz. nr 51 (Włocławek KM 30)
21. ul. Jesionowej 6, stanowiącej część dz. nr 65/36 (Włocławek KM 49/1)
22. ul. Jodłowej , stanowiącej część dz. nr 77/31 (Włocławek KM 51)
23. ul. Jodłowej, stanowiącej część dz. nr 77/26 (Włocławek KM 51)
24. ul. Jodłowej 4, stanowiącej część dz. nr 78/28 (Włocławek KM 51)
25. ul. Kaliskiej 32/36 , stanowiącej część dz. nr 90/20 (Włocławek KM 54)
26. ul. Kaliskiej 54, stanowiącej część dz. nr 71/11 (Włocławek KM 77)
27. ul. Kaliskiej 93, stanowiącej część dz. nr 9/13 (Włocławek KM 74/2)
28. ul. Kaliskiej 104a, stanowiącej część dz. nr 20/12 (Włocławek KM 73)
29. ul. Krętej 4, stanowiącej część dz. nr 21/1 (Włocławek KM 111/1)
30. ul. Królewieckiej 20, stanowiącej część dz. nr 66 (Włocławek KM 50)
31. ul. Letniej, stanowiącej część dz. nr 1/154 (Michelin KM 14)
32. ul. Moniuszki 4-18, stanowiącej część dz. nr 9/1 (Włocławek KM 68)
33. ul. Plac Staszica 5/6, stanowiącej część dz. nr 65/29 (Włocławek KM 49/1)
34. ul. Planty, stanowiącej część dz. nr 157/45 (Włocławek KM 77)
35. ul. Płockiej 135, stanowiącej część dz. nr 12/4 (Włocławek KM 94)
36. ul. Płockiej, stanowiącej część dz. nr 11/53 (Włocławek KM 94)
37. ul. Płockiej, stanowiącej część dz. nr 9/11 (Włocławek KM 94)
38. ul. Płowieckiej, stanowiącej część dz. nr 157/48 (Włocławek KM 77)
39. ul. Płowieckiej, stanowiącej część dz. nr 157/49 (Włocławek KM 77)
40. ul. Polnej 47, stanowiącej część dz. nr 7/4 (Włocławek KM 105)

KIEROWNIK REFERATU

Katarzyna Laszuk

DYREKTOR WYDZIAŁU

Magdalena Stępanowska

ZASTĘPCA PREZYDENTA

Domitilla Kłodzewska

41. ul. Polnej, stanowiącej część dz. nr 4/36 (Włocławek KM 105)
42. ul. Promiennej , stanowiącej część dz. nr 75/41 (Włocławek KM 30)
43. ul. Ptasiej 1a, stanowiącej część dz. nr 1/7 (Włocławek KM 106)
44. ul. P.O.W stanowiącej część dz. nr 217/34 (Włocławek KM 52)
45. ul. Starodębskiej, stanowiącej część dz. nr 217/35 (Włocławek KM 52)
46. ul. Szpitalnej 1b, stanowiącej część dz. nr 15/12 (Włocławek KM 35)
47. ul. Toruńskiej , stanowiącej część dz. nr 69/11 (Włocławek KM 34)
48. ul. Toruńskiej , stanowiącej część dz. nr 43/15 (Włocławek KM 29)
49. ul. Toruńskiej 85, stanowiącej część dz. nr 64/5 (Włocławek KM 31)
50. ul. Traugutta 8/10, stanowiącej część dz. nr 80/17 (Włocławek KM 51)
51. ul. Traugutta 12, stanowiącej część dz. nr 80/21 (Włocławek KM 51)
52. ul. Traugutta, stanowiącej część dz. nr 71/88 (Włocławek KM 51)
53. ul. Bukowej, stanowiącej część dz. nr 71/87 (Włocławek KM 51)
54. ul. Wienieckiej 42, stanowiącej część dz. nr 11/39 (Włocławek KM 33)
55. ul. Zakręt 8, stanowiącej część dz. nr 116/1 (Włocławek KM 1)
56. ul. Zbiegniewskiej , stanowiącej część dz. nr 53/1 (Włocławek KM 73)
57. ul. Żabiej 18, stanowiącej część dz. nr 71/7 (Włocławek KM 45)
58. ul. Żytniej 60 , stanowiącej część dz. nr 17/1 (Włocławek KM 105)

Na podstawie art. 30 ust. 2 pkt. 3 ustawy z dnia 8 marca 1990 r. o samorządzie gminnym (Dz. U. z 2018 r., poz. 994, poz. 1000, poz. 1349, poz. 1432, poz. 2500) i art. 13 ust. 1 oraz art. 35 ust. 1, art. 37, ust 4 a., pkt 1 lit. a ustawy z dnia 21 sierpnia 1997 r. o gospodarce nieruchomościami (Dz. U. z 2018 r., poz. 2204, poz. 2348) oraz w związku z § 9 i § 11 Uchwały Nr VIII / 48 / 11 Rady Miasta Włocławek z dnia 24 marca 2011 r. w sprawie zasad nabywania, zbywania i obciążania nieruchomości oraz ich wydzierżawiania lub wynajmowania na czas oznaczony dłuższy niż 3 lata lub czas nieoznaczony, zmienionej Uchwałą Nr XIV/203/11 Rady Miasta Włocławek z dnia 24 października 2011 r. (Dz. Urz. Województwa Kujawsko-Pomorskiego z dnia 12 maja 2011 r., Nr 110, poz. 905, Nr 241, poz. 2257).

zarządza się, co następuje:


§ 1. Przeznacza się do wydzierżawienia w drodze bezprzetargowej nieruchomości wymienione w wykazie, stanowiącym załącznik do niniejszego zarządzenia.

§ 2. Wykaz, o którym mowa w § 1 podlega wywieszeniu na tablicy ogłoszeń Urzędu Miasta Włocławek w budynkach przy Zielonym Rynku 11/13 i przy ul. 3 Maja 22, na okres 21 dni oraz podaniu do publicznej wiadomości poprzez ogłoszenie w prasie lokalnej oraz na stronie internetowej www.bip.um.wlocl.pl

§ 3. Wykonanie Zarządzenia powierza się Dyrektorowi Wydziału Gospodarowania Mieniem Komunalnym.

§ 4. Nadzór nad wykonaniem zarządzenia powierza się właściwemu w zakresie nadzoru Zastępcy Prezydenta Miasta Włocławek.

§ 5. Zarządzenie wchodzi w życie z dniem podpisania i podlega podaniu do publicznej wiadomości poprzez ogłoszenie w Biuletynie Informacji Publicznej Urzędu Miasta Włocławek.

PREZYDENT MIASTA

 dr Marek Wojtkowski

KIEROWNIK REFERATU

Katarzyna Laszuk

DYREKTOR WYDZIAŁU

Magdalena Stefanowska

ZASTĘPCA PREZYDENTA

Domicela Kopańczewska

mgr Anna Kamińska
 Tr. Włocławski 186

UZASADNIENIE

Prezydent Miasta Włocławek, wykonując uchwałę Rady Miasta w ramach gospodarowania mieniem komunalnym przeznaczają do wydzierżawienia w drodze bezprzetargowej na czas nieoznaczony nieruchomości wymienione w załączniku do niniejszego zarządzenia.

Zgodnie z uchwałą Nr VIII/48/11 Rady Miasta Włocławek z dnia 24 marca 2011 r. umowa dzierżawy na nieruchomości wymienione w załączniku do niniejszego zarządzenia będzie zawarta na czas nieoznaczony.

Stawki najmu i dzierżawy terenów, stanowiących własność Gminy Miasto Włocławek, oddanych osobom fizycznym i prawnym, ustalane są na podstawie zarządzenia nr 161/2013 Prezydenta Miasta Włocławek z dnia 24 czerwca 2013 r. oraz zarządzenia zmieniającego nr 202/2016 Prezydenta Miasta Włocławek z dnia 11 lipca 2016 r. i zarządzenia zmieniającego nr 332/2016 Prezydenta Miasta Włocławek z dnia 16 listopada 2016 r. i zarządzenia zmieniającego nr 313/2017 Prezydenta Miasta Włocławek z dnia 24 listopada 2017 r. w sprawie ustalenia wysokości minimalnych stawek czynszu za najem i dzierżawę nieruchomości gruntowych stanowiących własność Gminy Miasto Włocławek.


Stosownie do art. 35 ust. 1 ustawy z dnia 21 sierpnia 1997 r. o gospodarce nieruchomościami (Dz. U. z 2018 r., poz. 2204 ze zm.) właściwy organ sporządza i podaje do publicznej wiadomości wykaz nieruchomości przeznaczonych do wydzierżawienia, który wywiesza się na okres 21 dni w siedzibie Urzędu Miasta Włocławek.

Informacja o wywieszeniu tego wykazu będzie podana do publicznej wiadomości w prasie lokalnej oraz na stronie internetowej www.bip.um.wlocl.pl.

ZASTĘPCA PREZYDENTA



Danieła Kopaczewska

KIEROWNIK REFERATU


Katarzyna Laszuk

DYREKTOR WYDZIAŁU


Magdalena Stefanowska



Załącznik do Zarządzenia Nr 24/2013
 Prezydenta Miasta Włocławek z dnia 18. lutego 2013

WYKAZ

nieruchomości stanowiących własność Gminy Miasto Włocławek, przeznaczonych do wydzierżawienia na czas nieoznaczony w drodze bezprzetargowej.

L.p	Oznaczenie nieruchomości wg księgi wieczystej oraz katastru nieruchomości	Powierzchnia nieruchomości w m ²	Opis nieruchomości	Przeznaczenie nieruchomości i sposób jej zagospodarowania	Termin zagospodarowania	Forma sprzedaży lub oddania nieruchomości	Wysokość czynszu i termin jego wnoszenia
1.	Al. Chopina część działki nr 71/101 KM 51	2,00 m ²	Część działki na której zlokalizowany jest kontener na odzież używaną.	Zgodnie z miejscowym planem zagospodarowania przedmiotowa nieruchomość znajduje się w terenie oznaczonym symbolem 4 MW/U o przeznaczeniu podstawowym: zabudowa mieszkaniowa wielorodzinna, usługi nieuciążliwe.	Czas nieoznaczony z możliwością 3-miesięcznego wypowiedzenia	Dzierżawa	5,36 zł w tym: 23% podatku VAT. Płatny z góry do 20-go każdego miesiąca z możliwością aktualizacji nie częściej niż raz w roku.
2.	Al. Chopina część działki nr 71/94 KM 51	2,00 m ²	Część działki na której zlokalizowany jest kontener na odzież używaną.	Zgodnie z miejscowym planem zagospodarowania przedmiotowa nieruchomość znajduje się w terenie oznaczonym symbolem 4 MW/U o przeznaczeniu podstawowym: zabudowa mieszkaniowa wielorodzinna, usługi nieuciążliwe.	Czas nieoznaczony z możliwością 3-miesięcznego wypowiedzenia	Dzierżawa	5,36 zł w tym: 23% podatku VAT. Płatny z góry do 20-go każdego miesiąca z możliwością aktualizacji nie częściej niż raz w roku.
3.	ul. Armii Krajowej część działki nr 92/12 KM 106	2,00 m ²	Część działki na której zlokalizowany jest kontener na odzież używaną.	Brak miejscowego planu zagospodarowania przestrzennego.	Czas nieoznaczony z możliwością 3-miesięcznego wypowiedzenia	Dzierżawa	2,70 zł w tym: 23% podatku VAT. Płatny z góry do 20-go każdego miesiąca z możliwością aktualizacji nie częściej niż raz w roku.
4.	ul. Bajecznej część działki nr 75/4 KM 30	2,00 m ²	Część działki na której zlokalizowany jest kontener na odzież używaną.	Brak miejscowego planu zagospodarowania przestrzennego.	Czas nieoznaczony z możliwością 3-miesięcznego wypowiedzenia	Dzierżawa	2,70 zł w tym: 23% podatku VAT. Płatny z góry do 20-go każdego miesiąca z możliwością aktualizacji nie częściej niż raz w roku.
5.	ul. Barskiej 19/27 część działki nr 11/1 KM 105	2,00 m ²	Część działki na której zlokalizowany jest kontener na odzież używaną.	Brak miejscowego planu zagospodarowania przestrzennego.	Czas nieoznaczony z możliwością 3-miesięcznego wypowiedzenia	Dzierżawa	2,70 zł w tym: 23% podatku VAT. Płatny z góry do 20-go każdego miesiąca z możliwością aktualizacji nie częściej niż raz w roku.
6.	ul. Bartnickiej część działki nr 11/146 KM 14	2,00 m ²	Część działki na której zlokalizowany jest kontener na odzież używaną.	Zgodnie z miejscowym planem zagospodarowania przedmiotowa nieruchomość znajduje się w terenie oznaczonym symbolem 7 MW o przeznaczeniu podstawowym: zabudowa mieszkaniowa wielorodzinna.	Czas nieoznaczony z możliwością 3-miesięcznego wypowiedzenia	Dzierżawa	1,89 zł w tym: 23% podatku VAT. Płatny z góry do 20-go każdego miesiąca z możliwością aktualizacji nie częściej niż raz w roku.

KIEROWNIK REFERATU

Małgorzata Laszuk

DYREKTOR WYDZIAŁU

Magdalena Stefanowska

ZASTĘPCA PREZYDENTA

Dominka Kopaczewska

7.	ul. Bartnickiej część działki nr 11/150 KM 14	2,00 m 2	Część działki na której zlokalizowany jest kontener na odzież używaną.	Zgodnie z miejscowym planem zagospodarowania przedmiotowa nieruchomość znajduje się w terenie oznaczonym symbolem 7 MW o przeznaczeniu podstawowym: zabudowa mieszkaniowa wielorodzinna.	Czas nieoznaczony z możliwością 3-miesięcznego wypowiedzenia	Dzierżawa	1,89 zł w tym: 23% podatku VAT. Płatny z góry do 20-go każdego miesiąca z możliwością aktualizacji nie częściej niż raz w roku.
8.	ul. Bojańczyka 20/22 część działki nr 114/3 KM 52	2,00 m 2	Część działki na której zlokalizowany jest kontener na odzież używaną.	Zgodnie z miejscowym planem zagospodarowania przedmiotowa nieruchomość znajduje się w terenie oznaczonym symbolem V/6MW/U o przeznaczeniu podstawowym: zabudowa mieszkaniowa wielorodzinna z usługami wbudowanymi wraz z koniecznym zapleczem gospodarczym, technicznym i miejscami postojowymi.	Czas nieoznaczony z możliwością 3-miesięcznego wypowiedzenia	Dzierżawa	5,36 zł w tym: 23% podatku VAT. Płatny z góry do 20-go każdego miesiąca z możliwością aktualizacji nie częściej niż raz w roku.
9.	ul. Brackiej 3 część działki nr 94/16 KM 83	2,00 m 2	Część działki na której zlokalizowany jest kontener na odzież używaną.	Zgodnie z miejscowym planem zagospodarowania przedmiotowa nieruchomość znajduje się w terenie oznaczonym symbolem 25 MN/MW/U o przeznaczeniu podstawowym: zabudowa mieszkaniowa jednorodzinna, wielorodzinna, usługi nieuciążliwe.	Czas nieoznaczony z możliwością 3-miesięcznego wypowiedzenia	Dzierżawa	2,70 zł w tym: 23% podatku VAT. Płatny z góry do 20-go każdego miesiąca z możliwością aktualizacji nie częściej niż raz w roku.
10.	ul. Brzozowej 2 część działki nr 78/26 KM 51	2,00 m 2	Część działki na której zlokalizowany jest kontener na odzież używaną.	Zgodnie z miejscowym planem zagospodarowania przedmiotowa nieruchomość znajduje się w terenie oznaczonym symbolem 1 MW/U o przeznaczeniu podstawowym: zabudowa mieszkaniowa wielorodzinna, usługi nieuciążliwe.	Czas nieoznaczony z możliwością 3-miesięcznego wypowiedzenia	Dzierżawa	1,89 zł w tym: 23% podatku VAT. Płatny z góry do 20-go każdego miesiąca z możliwością aktualizacji nie częściej niż raz w roku.
11.	ul. Bukowej część działki nr 71/89 KM 51	2,00 m 2	Część działki na której zlokalizowany jest kontener na odzież używaną.	Zgodnie z miejscowym planem zagospodarowania przedmiotowa nieruchomość znajduje się w terenie oznaczonym symbolem 4 MW/U o przeznaczeniu podstawowym: zabudowa mieszkaniowa wielorodzinna, usługi nieuciążliwe.	Czas nieoznaczony z możliwością 3-miesięcznego wypowiedzenia	Dzierżawa	5,36 zł w tym: 23% podatku VAT. Płatny z góry do 20-go każdego miesiąca z możliwością aktualizacji nie częściej niż raz w roku.
12.	ul. Bukowej część działki nr 71/90 KM 51	2,00 m 2	Część działki na której zlokalizowany jest kontener na odzież używaną.	Zgodnie z miejscowym planem zagospodarowania przedmiotowa nieruchomość znajduje się w terenie oznaczonym symbolem 4 MW/U o przeznaczeniu podstawowym: zabudowa mieszkaniowa wielorodzinna, usługi nieuciążliwe.	Czas nieoznaczony z możliwością 3-miesięcznego wypowiedzenia	Dzierżawa	5,36 zł w tym: 23% podatku VAT. Płatny z góry do 20-go każdego miesiąca z możliwością aktualizacji nie częściej niż raz w roku.
13.	ul. Bukowej część działki nr 77/28 KM 51	2,00 m 2	Część działki na której zlokalizowany jest kontener na odzież używaną.	Zgodnie z miejscowym planem zagospodarowania przedmiotowa nieruchomość znajduje się w terenie oznaczonym symbolem 2 MW/U o przeznaczeniu podstawowym: zabudowa mieszkaniowa wielorodzinna, usługi nieuciążliwe.	Czas nieoznaczony z możliwością 3-miesięcznego wypowiedzenia	Dzierżawa	5,36 zł w tym: 23% podatku VAT. Płatny z góry do 20-go każdego miesiąca z możliwością aktualizacji nie częściej niż raz w roku.
14.	ul. Chmielnej część działki nr 71/96 KM 51	2,00 m 2	Część działki na której zlokalizowany jest kontener na odzież używaną.	Zgodnie z miejscowym planem zagospodarowania przedmiotowa nieruchomość znajduje się w terenie oznaczonym symbolem 4 MW/U o przeznaczeniu podstawowym: zabudowa mieszkaniowa wielorodzinna, usługi nieuciążliwe.	Czas nieoznaczony z możliwością 3-miesięcznego wypowiedzenia	Dzierżawa	5,36 zł w tym: 23% podatku VAT. Płatny z góry do 20-go każdego miesiąca z możliwością aktualizacji nie częściej niż raz w roku.

KIEROWNIK REFERATU

Katarzyna Laszuk

DYREKTOR WYDZIAŁU

Magdalena Stefanowska

ZASTĘPCA PREZYDENTA

Domikola Kopaczewska

PREZYDENT MIASTA
dr Marek Majkowski

15.	ul. Cyganka 24 część działki nr 88 KM 46	2,00 m 2	Część działki na której zlokalizowany jest kontener na odzież używaną.	Zgodnie z miejscowym planem zagospodarowania przedmiotowa nieruchomość znajduje się w terenie oznaczonym symbolem III/2MW-U o przeznaczeniu podstawowym: zabudowa mieszkaniowa wielorodzinna, usługi nieuciążliwe w tym z zakresu usług ogólnomiejskich i ponadlokalnych wraz z koniecznym zapleczem gospodarczym, technicznym i miejscami postojowymi realizowanymi w postaci garaży wbudowanych lub miejsc postojowych na terenie.	Czas nieoznaczony z możliwością 3-miesięcznego wypowiedzenia	Dzierżawa	5,36 zł w tym: 23% podatku VAT. Płatny z góry do 20-go każdego miesiąca z możliwością aktualizacji nie częściej niż raz w roku.
16.	ul. Dziewińskiej część działki nr 42/32 KM 75	2,00 m 2	Część działki na której zlokalizowany jest kontener na odzież używaną.	Zgodnie z miejscowym planem zagospodarowania przedmiotowa nieruchomość znajduje się w terenie oznaczonym symbolem 28 MW/U o przeznaczeniu podstawowym: zabudowa mieszkaniowa wielorodzinna, usługi nieuciążliwe.	Czas nieoznaczony z możliwością 3-miesięcznego wypowiedzenia	Dzierżawa	2,70 zł w tym: 23% podatku VAT. Płatny z góry do 20-go każdego miesiąca z możliwością aktualizacji nie częściej niż raz w roku.
17.	ul. Dziewińskiej część działki nr 22/26 KM 75	2,00 m 2	Część działki na której zlokalizowany jest kontener na odzież używaną.	Zgodnie z miejscowym planem zagospodarowania przedmiotowa nieruchomość znajduje się w terenie oznaczonym symbolem 28 MW/U o przeznaczeniu podstawowym: zabudowa mieszkaniowa wielorodzinna, usługi nieuciążliwe.	Czas nieoznaczony z możliwością 3-miesięcznego wypowiedzenia	Dzierżawa	2,70 zł w tym: 23% podatku VAT. Płatny z góry do 20-go każdego miesiąca z możliwością aktualizacji nie częściej niż raz w roku.
18.	ul. Dziewińskiej 32a część działki nr 157/42 KM 77	2,00 m 2	Część działki na której zlokalizowany jest kontener na odzież używaną.	Zgodnie z miejscowym planem zagospodarowania przedmiotowa nieruchomość znajduje się w terenie oznaczonym symbolem 25 MW/U o przeznaczeniu podstawowym: zabudowa mieszkaniowa wielorodzinna, usługi nieuciążliwe.	Czas nieoznaczony z możliwością 3-miesięcznego wypowiedzenia	Dzierżawa	2,70 zł w tym: 23% podatku VAT. Płatny z góry do 20-go każdego miesiąca z możliwością aktualizacji nie częściej niż raz w roku.
19.	ul. Dziewińskiej 36 część działki nr 157/41 KM 77	2,00 m 2	Część działki na której zlokalizowany jest kontener na odzież używaną.	Zgodnie z miejscowym planem zagospodarowania przedmiotowa nieruchomość znajduje się w terenie oznaczonym symbolem 25 MW/U o przeznaczeniu podstawowym: zabudowa mieszkaniowa wielorodzinna, usługi nieuciążliwe.	Czas nieoznaczony z możliwością 3-miesięcznego wypowiedzenia	Dzierżawa	2,70 zł w tym: 23% podatku VAT. Płatny z góry do 20-go każdego miesiąca z możliwością aktualizacji nie częściej niż raz w roku.
20.	ul. Hożej część działki nr 51 KM 30	2,00 m 2	Część działki na której zlokalizowany jest kontener na odzież używaną.	Brak miejscowego planu zagospodarowania przestrzennego.	Czas nieoznaczony z możliwością 3-miesięcznego wypowiedzenia	Dzierżawa	2,70 zł w tym: 23% podatku VAT. Płatny z góry do 20-go każdego miesiąca z możliwością aktualizacji nie częściej niż raz w roku.
21.	ul. Jesionowej 6 część działki nr 65/36 KM 49/1	2,00 m 2	Część działki na której zlokalizowany jest kontener na odzież używaną.	Zgodnie z miejscowym planem zagospodarowania przedmiotowa nieruchomość znajduje się w terenie oznaczonym symbolem 3 MW/U o przeznaczeniu podstawowym: zabudowa mieszkaniowa wielorodzinna, usługi nieuciążliwe.	Czas nieoznaczony z możliwością 3-miesięcznego wypowiedzenia	Dzierżawa	5,36 zł w tym: 23% podatku VAT. Płatny z góry do 20-go każdego miesiąca z możliwością aktualizacji nie częściej niż raz w roku.
22.	ul. Jodłowej część działki nr 77/31 KM 51	2,00 m 2	Część działki na której zlokalizowany jest kontener na odzież używaną.	Zgodnie z miejscowym planem zagospodarowania przedmiotowa nieruchomość znajduje się w terenie oznaczonym symbolem 2 MW/U o przeznaczeniu podstawowym: zabudowa mieszkaniowa wielorodzinna, usługi nieuciążliwe.	Czas nieoznaczony z możliwością 3-miesięcznego wypowiedzenia	Dzierżawa	5,36 zł w tym: 23% podatku VAT. Płatny z góry do 20-go każdego miesiąca z możliwością aktualizacji nie częściej niż raz w roku.

KIEROWNIK REPERATU

DYREKTOR WYDZIAŁU

ZASTĘPCA PREZYDENTA

Katarzyna Laszuk

Magdalena Stefanowska

Dominika Kopaczewska

23.	ul. Jodłowej część działki nr 77/26 KM 51	2,00 m 2	Część działki na której zlokalizowany jest kontener na odzież używaną.	Zgodnie z miejscowym planem zagospodarowania przedmiotowa nieruchomość znajduje się w terenie oznaczonym symbolem 2 MW/U o przeznaczeniu podstawowym: zabudowa mieszkaniowa wielorodzinna, usługi nieuciążliwe.	Czas nieoznaczony z możliwością 3-miesięcznego wypowiedzenia	Dzierżawa	5,36 zł w tym: 23% podatku VAT. Płatny z góry do 20-go każdego miesiąca z możliwością aktualizacji nie częściej niż raz w roku.
24.	ul. Jodłowej 4 część działki nr 78/28 KM 51	2,00 m 2	Część działki na której zlokalizowany jest kontener na odzież używaną.	Zgodnie z miejscowym planem zagospodarowania przedmiotowa nieruchomość znajduje się w terenie oznaczonym symbolem 1 MW/U o przeznaczeniu podstawowym: zabudowa mieszkaniowa wielorodzinna, usługi nieuciążliwe.	Czas nieoznaczony z możliwością 3-miesięcznego wypowiedzenia	Dzierżawa	5,36 zł w tym: 23% podatku VAT. Płatny z góry do 20-go każdego miesiąca z możliwością aktualizacji nie częściej niż raz w roku.
25.	ul. Kaliskiej 32/36 część działki nr 90/20 KM 54	4,00 m 2 w tym: 2 miejsca każde o pow. 2,00 m 2	Część działki na której zlokalizowany jest kontener na odzież używaną.	Zgodnie z miejscowym planem zagospodarowania przedmiotowa nieruchomość znajduje się w terenie oznaczonym symbolem 14 MW/MN/U o przeznaczeniu podstawowym: zabudowa mieszkaniowa wielorodzinna, jednorodzinna, usługi nieuciążliwe.	Czas nieoznaczony z możliwością 3-miesięcznego wypowiedzenia	Dzierżawa	5,36 zł za każde miejsce w tym: 23% podatku VAT. Płatny z góry do 20-go każdego miesiąca z możliwością aktualizacji nie częściej niż raz w roku.
26.	ul. Kaliskiej 54 część działki nr 71/11 KM 77	2,00 m 2	Część działki na której zlokalizowany jest kontener na odzież używaną.	Zgodnie z miejscowym planem zagospodarowania przedmiotowa nieruchomość znajduje się w terenie oznaczonym symbolem 25 MW/U o przeznaczeniu podstawowym: zabudowa mieszkaniowa wielorodzinna, usługi nieuciążliwe.	Czas nieoznaczony z możliwością 3-miesięcznego wypowiedzenia	Dzierżawa	5,36 zł w tym: 23% podatku VAT. Płatny z góry do 20-go każdego miesiąca z możliwością aktualizacji nie częściej niż raz w roku.
27.	ul. Kaliskiej 93 część działki nr 9/13 KM 74/2	2,00 m 2	Część działki na której zlokalizowany jest kontener na odzież używaną.	Brak miejscowego planu zagospodarowania przestrzennego.	Czas nieoznaczony z możliwością 3-miesięcznego wypowiedzenia	Dzierżawa	5,36 zł w tym: 23% podatku VAT. Płatny z góry do 20-go każdego miesiąca z możliwością aktualizacji nie częściej niż raz w roku.
28.	ul. Kaliskiej 104a część działki nr 20/12 KM 73	2,00 m 2	Część działki na której zlokalizowany jest kontener na odzież używaną.	Brak miejscowego planu zagospodarowania przestrzennego.	Czas nieoznaczony z możliwością 3-miesięcznego wypowiedzenia	Dzierżawa	5,36 zł w tym: 23% podatku VAT. Płatny z góry do 20-go każdego miesiąca z możliwością aktualizacji nie częściej niż raz w roku.
29.	ul. Krętej 4 część działki nr 21/1 KM 111/1	2,00 m 2	Część działki na której zlokalizowany jest kontener na odzież używaną.	Brak miejscowego planu zagospodarowania przestrzennego.	Czas nieoznaczony z możliwością 3-miesięcznego wypowiedzenia	Dzierżawa	2,70 zł w tym: 23% podatku VAT. Płatny z góry do 20-go każdego miesiąca z możliwością aktualizacji nie częściej niż raz w roku.
30.	ul. Królewieckiej 20 część działki nr 66 KM 50	2,00 m 2	Część działki na której zlokalizowany jest kontener na odzież używaną.	Zgodnie z miejscowym planem zagospodarowania przedmiotowa nieruchomość znajduje się w terenie oznaczonym symbolem III/22MW-U o przeznaczeniu podstawowym: zabudowa mieszkaniowa wielorodzinna, usługi nieuciążliwe w tym z zakresu usług ogólnomiejskich i ponadlokalnych wraz z koniecznym zapleczem gospodarczym, technicznym i miejscami postojowymi realizowanymi w postaci garaży wbudowanych lub miejsc postojowych na terenie.	Czas nieoznaczony z możliwością 3-miesięcznego wypowiedzenia	Dzierżawa	5,36 zł w tym: 23% podatku VAT. Płatny z góry do 20-go każdego miesiąca z możliwością aktualizacji nie częściej niż raz w roku.
31.	ul. Letniej część działki nr 1/54 KM 14	2,00 m 2	Część działki na której zlokalizowany jest kontener na odzież używaną.	Zgodnie z miejscowym planem zagospodarowania przedmiotowa nieruchomość znajduje się w terenie oznaczonym symbolem 7 MW o przeznaczeniu podstawowym: zabudowa mieszkaniowa wielorodzinna.	Czas nieoznaczony z możliwością 3-miesięcznego wypowiedzenia	Dzierżawa	1,93 zł w tym: 23% podatku VAT. Płatny z góry do 20-go każdego miesiąca z możliwością aktualizacji nie częściej niż raz w roku.

KIEROWNIK REFERATU

DYREKTOR WYDZIAŁU

ZASTĘPCA PREZYDENTA

Katarzyna Laszuk

Magdalena Stefanowska

Domicela Kopaczewska

32.	ul. Moniuszki 4-18 część działki nr 9/1 KM 68	4,00 m 2 w tym: 2 miejsca każde o pow. 2,00 m 2	Część działki na której zlokalizowany jest kontener na odzież używaną.	Brak miejscowego planu zagospodarowania przestrzennego.	Czas nieoznaczony z możliwością 3-miesięcznego wypowiedzenia	Dzierżawa	5,36 zł za każde miejsce w tym: 23% podatku VAT. Płatny z góry do 20-go każdego miesiąca z możliwością aktualizacji nie częściej niż raz w roku.
33.	ul. Plac Staszica 5/6 część działki nr 65/29 KM 49/1	2,00 m 2	Część działki na której zlokalizowany jest kontener na odzież używaną.	Zgodnie z miejscowym planem zagospodarowania przedmiotowa nieruchomość znajduje się w terenie oznaczonym symbolem 3 MW/U o przeznaczeniu podstawowym: zabudowa mieszkaniowa wielorodzinna, usługi nieuciążliwe.	Czas nieoznaczony z możliwością 3-miesięcznego wypowiedzenia	Dzierżawa	5,36 zł w tym: 23% podatku VAT. Płatny z góry do 20-go każdego miesiąca z możliwością aktualizacji nie częściej niż raz w roku.
34.	ul. Planty część działki nr 157/45 KM 77	2,00 m 2	Część działki na której zlokalizowany jest kontener na odzież używaną.	Zgodnie z miejscowym planem zagospodarowania przedmiotowa nieruchomość znajduje się w terenie oznaczonym symbolem 25 MW/U o przeznaczeniu podstawowym: zabudowa mieszkaniowa wielorodzinna, usługi nieuciążliwe.	Czas nieoznaczony z możliwością 3-miesięcznego wypowiedzenia	Dzierżawa	5,36 zł w tym: 23% podatku VAT. Płatny z góry do 20-go każdego miesiąca z możliwością aktualizacji nie częściej niż raz w roku.
35.	ul. Płockiej 135 część działki nr 12/4 KM 94	2,00 m 2	Część działki na której zlokalizowany jest kontener na odzież używaną.	Zgodnie z miejscowym planem zagospodarowania przedmiotowa nieruchomość znajduje się w terenie oznaczonym symbolem 12 MW/MN o przeznaczeniu podstawowym: zabudowa mieszkaniowa wielorodzinna.	Czas nieoznaczony z możliwością 3-miesięcznego wypowiedzenia	Dzierżawa	2,70 zł w tym: 23% podatku VAT. Płatny z góry do 20-go każdego miesiąca z możliwością aktualizacji nie częściej niż raz w roku.
36.	ul. Płockiej część działki nr 11/53 KM 94	2,00 m 2	Część działki na której zlokalizowany jest kontener na odzież używaną.	Zgodnie z miejscowym planem zagospodarowania przedmiotowa nieruchomość znajduje się w terenie oznaczonym symbolem 12 MW/MN o przeznaczeniu podstawowym: zabudowa mieszkaniowa wielorodzinna.	Czas nieoznaczony z możliwością 3-miesięcznego wypowiedzenia	Dzierżawa	2,70 zł w tym: 23% podatku VAT. Płatny z góry do 20-go każdego miesiąca z możliwością aktualizacji nie częściej niż raz w roku.
37.	ul. Płockiej część działki nr 9/11 KM 94	2,00 m 2	Część działki na której zlokalizowany jest kontener na odzież używaną.	Zgodnie z miejscowym planem zagospodarowania przedmiotowa nieruchomość znajduje się w terenie oznaczonym symbolem 12 MW/MN o przeznaczeniu podstawowym: zabudowa mieszkaniowa wielorodzinna.	Czas nieoznaczony z możliwością 3-miesięcznego wypowiedzenia	Dzierżawa	2,70 zł w tym: 23% podatku VAT. Płatny z góry do 20-go każdego miesiąca z możliwością aktualizacji nie częściej niż raz w roku.
38.	ul. Płowieckiej część działki nr 157/48 KM 77	2,00 m 2	Część działki na której zlokalizowany jest kontener na odzież używaną.	Zgodnie z miejscowym planem zagospodarowania przedmiotowa nieruchomość znajduje się w terenie oznaczonym symbolem 25 MW/U o przeznaczeniu podstawowym: zabudowa mieszkaniowa wielorodzinna, usługi nieuciążliwe.	Czas nieoznaczony z możliwością 3-miesięcznego wypowiedzenia	Dzierżawa	5,36 zł w tym: 23% podatku VAT. Płatny z góry do 20-go każdego miesiąca z możliwością aktualizacji nie częściej niż raz w roku.
39.	ul. Płowieckiej część działki nr 157/49 KM 77	2,00 m 2	Część działki na której zlokalizowany jest kontener na odzież używaną.	Zgodnie z miejscowym planem zagospodarowania przedmiotowa nieruchomość znajduje się w terenie oznaczonym symbolem 25 MW/U o przeznaczeniu podstawowym: zabudowa mieszkaniowa wielorodzinna, usługi nieuciążliwe.	Czas nieoznaczony z możliwością 3-miesięcznego wypowiedzenia	Dzierżawa	5,36 zł w tym: 23% podatku VAT. Płatny z góry do 20-go każdego miesiąca z możliwością aktualizacji nie częściej niż raz w roku.
40.	ul. Polnej 47 część działki nr 7/4 KM 105	2,00 m 2	Część działki na której zlokalizowany jest kontener na odzież używaną.	Brak miejscowego planu zagospodarowania przestrzennego.	Czas nieoznaczony z możliwością 3-miesięcznego wypowiedzenia	Dzierżawa	5,36 zł w tym: 23% podatku VAT. Płatny z góry do 20-go każdego miesiąca z możliwością aktualizacji nie częściej niż raz w roku.

KIEROWNIKA REFERATU

Katarzyna Laszuk

DYREKTOR WYDZIAŁU

Magdalena Stepanowska

Dyrektor Działu
Domicela Kopaczewska

PREZYDENTA

41.	ul. Polnej część działki nr 4/36 KM 105	2,00 m 2	Część działki na której zlokalizowany jest kontener na odzież używaną.	Brak miejscowego planu zagospodarowania przestrzennego.	Czas nieoznaczony z możliwością 3-miesięcznego wypowiedzenia	Dzierżawa	5,36 zł w tym: 23% podatku VAT. Płatny z góry do 20-go każdego miesiąca z możliwością aktualizacji nie częściej niż raz w roku.
42.	ul. Promiennej część działki nr 75/41 KM 30	2,00 m 2	Część działki na której zlokalizowany jest kontener na odzież używaną.	Brak miejscowego planu zagospodarowania przestrzennego.	Czas nieoznaczony z możliwością 3-miesięcznego wypowiedzenia	Dzierżawa	2,70 zł w tym: 23% podatku VAT. Płatny z góry do 20-go każdego miesiąca z możliwością aktualizacji nie częściej niż raz w roku.
43.	ul. Ptasiej 1a część działki nr 1/7 KM 106	4,00 m 2 w tym: 2 miejsca każde o pow. 2,00 m 2	Część działki na której zlokalizowany jest kontener na odzież używaną.	Zgodnie z miejscowym planem zagospodarowania przedmiotowa nieruchomość znajduje się w terenie oznaczonym symbolem 8 MS/U/Kd o przeznaczeniu podstawowym: budownictwo wielorodzinne średniowysokie do zorganizowanej działalności inwestycyjnej.	Czas nieoznaczony z możliwością 3-miesięcznego wypowiedzenia	Dzierżawa	2,70 zł za każde miejsce w tym: 23% podatku VAT. Płatny z góry do 20-go każdego miesiąca z możliwością aktualizacji nie częściej niż raz w roku.
44.	ul. P.O.W. część działki nr 217/34 KM 52	2,00 m 2	Część działki na której zlokalizowany jest kontener na odzież używaną.	Zgodnie z miejscowym planem zagospodarowania przedmiotowa nieruchomość znajduje się w terenie oznaczonym symbolem V/3MW-U o przeznaczeniu podstawowym: zabudowa mieszkaniowa wielorodzinna, usługi nieuciążliwe w tym z zakresu usług ogólnomiejskich i ponadlokalnych wraz z koniecznym zapleczem gospodarczym, technicznym i miejscami postojowymi realizowanymi w postaci garaży wbudowanych lub miejsc postojowych na terenie.	Czas nieoznaczony z możliwością 3-miesięcznego wypowiedzenia	Dzierżawa	5,36 zł w tym: 23% podatku VAT. Płatny z góry do 20-go każdego miesiąca z możliwością aktualizacji nie częściej niż raz w roku.
45.	ul. Starodębskiej część działki nr 217/35 KM 52	2,00 m 2	Część działki na której zlokalizowany jest kontener na odzież używaną.	Zgodnie z miejscowym planem zagospodarowania przedmiotowa nieruchomość znajduje się w terenie oznaczonym symbolem V/12MW/U o przeznaczeniu podstawowym: zabudowa mieszkaniowa wielorodzinna, usługi nieuciążliwe w tym z zakresu usług ogólnomiejskich i ponadlokalnych wraz z koniecznym zapleczem gospodarczym, technicznym i miejscami postojowymi realizowanymi w postaci garaży wbudowanych lub miejsc postojowych na terenie.	Czas nieoznaczony z możliwością 3-miesięcznego wypowiedzenia	Dzierżawa	1,89 zł w tym: 23% podatku VAT. Płatny z góry do 20-go każdego miesiąca z możliwością aktualizacji nie częściej niż raz w roku.
46.	ul. Szpitalnej 1b część działki nr 15/12 KM 35	2,00 m 2	Część działki na której zlokalizowany jest kontener na odzież używaną.	Zgodnie z miejscowym planem zagospodarowania przedmiotowa nieruchomość znajduje się w terenie oznaczonym symbolem 21 MW/U o przeznaczeniu podstawowym: zabudowa mieszkaniowa wielorodzinna, usługi nieuciążliwe.	Czas nieoznaczony z możliwością 3-miesięcznego wypowiedzenia	Dzierżawa	2,70 zł w tym: 23% podatku VAT. Płatny z góry do 20-go każdego miesiąca z możliwością aktualizacji nie częściej niż raz w roku.
47.	ul. Toruńskiej część działki nr 69/11 KM 34	2,00 m 2	Część działki na której zlokalizowany jest kontener na odzież używaną.	Brak miejscowego planu zagospodarowania przestrzennego.	Czas nieoznaczony z możliwością 3-miesięcznego wypowiedzenia	Dzierżawa	2,70 zł w tym: 23% podatku VAT. Płatny z góry do 20-go każdego miesiąca z możliwością aktualizacji nie częściej niż raz w roku.
48.	ul. Toruńskiej część działki nr 43/15 KM 29	2,00 m 2	Część działki na której zlokalizowany jest kontener na odzież używaną.	Brak miejscowego planu zagospodarowania przestrzennego.	Czas nieoznaczony z możliwością 3-miesięcznego wypowiedzenia	Dzierżawa	2,70 zł w tym: 23% podatku VAT. Płatny z góry do 20-go każdego miesiąca z możliwością aktualizacji nie częściej niż raz w roku.

KIEROWNIK REFERATU

Katarzyna Laszuk

DYREKTOR WYDZIAŁU

Małgorzata Stępańska

ZASTĘPCA PREZYDENTA

Dominika Kępczewska

49.	ul. Toruńskiej 85 część działki nr 64/5 KM 31	2,00 m 2	Część działki na której zlokalizowany jest kontener na odzież używaną.	Brak miejscowego planu zagospodarowania przestrzennego.	Czas nieoznaczony z możliwością 3-miesięcznego wypowiedzenia	Dzierżawa	2,70 zł w tym: 23% podatku VAT. Płatny z góry do 20-go każdego miesiąca z możliwością aktualizacji nie częściej niż raz w roku.
50.	ul. Traugutta 8/10 część działki nr 80/17 KM 51	2,00 m 2	Część działki na której zlokalizowany jest kontener na odzież używaną.	Zgodnie z miejscowym planem zagospodarowania przedmiotowa nieruchomość znajduje się w terenie oznaczonym symbolem 3 MW/U o przeznaczeniu podstawowym: zabudowa mieszkaniowa wielorodzinna, usługi nieuciążliwe.	Czas nieoznaczony z możliwością 3-miesięcznego wypowiedzenia	Dzierżawa	5,36 zł w tym: 23% podatku VAT. Płatny z góry do 20-go każdego miesiąca z możliwością aktualizacji nie częściej niż raz w roku.
51.	ul. Traugutta 12 część działki nr 80/21 KM 51	2,00 m 2	Część działki na której zlokalizowany jest kontener na odzież używaną.	Zgodnie z miejscowym planem zagospodarowania przedmiotowa nieruchomość znajduje się w terenie oznaczonym symbolem 3 MW/U o przeznaczeniu podstawowym: zabudowa mieszkaniowa wielorodzinna, usługi nieuciążliwe.	Czas nieoznaczony z możliwością 3-miesięcznego wypowiedzenia	Dzierżawa	5,36 zł w tym: 23% podatku VAT. Płatny z góry do 20-go każdego miesiąca z możliwością aktualizacji nie częściej niż raz w roku.
52.	ul. Traugutta część działki nr 71/88 KM 51	2,00 m 2	Część działki na której zlokalizowany jest kontener na odzież używaną.	Zgodnie z miejscowym planem zagospodarowania przedmiotowa nieruchomość znajduje się w terenie oznaczonym symbolem 4 MW/U o przeznaczeniu podstawowym: zabudowa mieszkaniowa wielorodzinna, usługi nieuciążliwe.	Czas nieoznaczony z możliwością 3-miesięcznego wypowiedzenia	Dzierżawa	5,36 zł w tym: 23% podatku VAT. Płatny z góry do 20-go każdego miesiąca z możliwością aktualizacji nie częściej niż raz w roku.
53.	ul. Bukowej / Traugutta część działki nr 71/87 KM 51	2,00 m 2	Część działki na której zlokalizowany jest kontener na odzież używaną.	Zgodnie z miejscowym planem zagospodarowania przedmiotowa nieruchomość znajduje się w terenie oznaczonym symbolem 4 MW/U o przeznaczeniu podstawowym: zabudowa mieszkaniowa wielorodzinna, usługi nieuciążliwe.	Czas nieoznaczony z możliwością 3-miesięcznego wypowiedzenia	Dzierżawa	5,36 zł w tym: 23% podatku VAT. Płatny z góry do 20-go każdego miesiąca z możliwością aktualizacji nie częściej niż raz w roku.
54.	ul. Wienieckiej 42 część działki nr 11/39 KM 33	2,00 m 2	Część działki na której zlokalizowany jest kontener na odzież używaną.	Brak miejscowego planu zagospodarowania przestrzennego.	Czas nieoznaczony z możliwością 3-miesięcznego wypowiedzenia	Dzierżawa	2,70 zł w tym: 23% podatku VAT. Płatny z góry do 20-go każdego miesiąca z możliwością aktualizacji nie częściej niż raz w roku.
55.	ul. Zakręt 8 część działki nr 116/1 KM 1	2,00 m 2	Część działki na której zlokalizowany jest kontener na odzież używaną.	Zgodnie z miejscowym planem zagospodarowania przedmiotowa nieruchomość znajduje się w terenie oznaczonym symbolem 19 MW/U o przeznaczeniu podstawowym: zabudowa mieszkaniowa wielorodzinna, usługi nieuciążliwe.	Czas nieoznaczony z możliwością 3-miesięcznego wypowiedzenia	Dzierżawa	1,89 zł w tym: 23% podatku VAT. Płatny z góry do 20-go każdego miesiąca z możliwością aktualizacji nie częściej niż raz w roku.
56.	ul. Zbiegniewskiej część działki nr 53/1 KM 73	2,00 m 2	Część działki na której zlokalizowany jest kontener na odzież używaną.	Brak miejscowego planu zagospodarowania przestrzennego.	Czas nieoznaczony z możliwością 3-miesięcznego wypowiedzenia	Dzierżawa	5,36 zł w tym: 23% podatku VAT. Płatny z góry do 20-go każdego miesiąca z możliwością aktualizacji nie częściej niż raz w roku.

KIEROWNIK REFERATU

Katarzyna Laszuk

DYREKTOR WYDZIAŁU


Magdalena Stefanowska

ZASTĘPCA PREZYDENTA

Domitilla Kopaczewska

57.	ul. Żabiej 18 część działki nr 71/7 KM 45	2,00 m 2	Część działki na której zlokalizowany jest kontener na odzież używaną.	Zgodnie z miejscowym planem zagospodarowania przedmiotowa nieruchomość znajduje się w terenie oznaczonym symbolem III/8MW-U o przeznaczeniu podstawowym: zabudowa mieszkaniowa wielorodzinna, usługi nieuciążliwe w tym z zakresu usług ogólnomiejskich i ponadlokalnych wraz z koniecznym zapleczem gospodarczym, technicznym i miejscami postojowymi realizowanymi w postaci garaży wbudowanych lub miejsc postojowych na terenie.	Czas nieoznaczony z możliwością 3-miesięcznego wypowiedzenia	Dzierżawa	5,36 zł w tym: 23% podatku VAT. Płatny z góry do 20-go każdego miesiąca z możliwością aktualizacji nie częściej niż raz w roku.
58.	ul. Żytniej 60 część działki nr 17/1 KM 105	2,00 m 2	Część działki na której zlokalizowany jest kontener na odzież używaną.	Brak miejscowego planu zagospodarowania przestrzennego.	Czas nieoznaczony z możliwością 3-miesięcznego wypowiedzenia	Dzierżawa	5,36 zł w tym: 23% podatku VAT. Płatny z góry do 20-go każdego miesiąca z możliwością aktualizacji nie częściej niż raz w roku.

Wykaz wywieszony zostaje zgodnie z art. 35 ustawy z dnia 21 sierpnia 1997 r. o gospodarce nieruchomościami (Dz. U. z 2018 r., poz. 2204 ze zm.) na okres 21 dni do dnia 12 marca 2018 roku.

PREZYDENT MIASTA

 dr Marek Wojtkowski

KIEROWNIWI REFERATU

 Katarzyna Laszuk

DYREKTOR WYDZIAŁU

 Magdalena Stefanowska

ZASTĘPCA PREZYDENTA

 Domicela Kopaczewska