

ZARZĄDZENIE NR 510 / 2019
PREZYDENTA MIASTA WŁOCŁAWEK
z dnia 17 grudnia 2019 r.

zmieniające zarządzenie w sprawie przeprowadzenia konsultacji w sprawie zmiany granic Miasta Włocławek.

Na podstawie art. 4b ust. 1 pkt 1 ustawy z dnia 8 marca 1990 r. o samorządzie gminnym (Dz.U. z 2019 r., poz. 506, poz. 1309, poz. 1696, poz. 1815), Uchwały Nr XV/160/2019 Rady Miasta Włocławek z dnia 29 października 2019 r. w sprawie zmiany granic Miasta Włocławek,

zarządza się, co następuje:

§1. W Zarządzeniu nr 482/2019 Prezydenta Miasta Włocławek z dnia 28 listopada 2019 r. w sprawie przeprowadzenia konsultacji w sprawie zmiany granic Miasta Włocławek, wprowadza się następujące zmiany:

1) W §3 ust. 2 otrzymuje brzmienie:

„2. Konsultacje prowadzone będą w terminie od 3 grudnia 2019 roku do 22 grudnia 2019 roku”.

2) Załącznik nr 1 otrzymuje brzmienie jak w załączniku nr 1 do niniejszego zarządzenia.


§2. Wykonanie zarządzenia powierza się Dyrektorowi Wydziału Kultury, Promocji i Komunikacji Społecznej.

§3. Zarządzenie wchodzi w życie z dniem podpisania.

§4. Zarządzenie podlega podaniu do publicznej wiadomości poprzez ogłoszenie w Biuletynie Informacji Publicznej, na stronie internetowej Urzędu Miasta Włocławek oraz na tablicy ogłoszeń w Urzędzie Miasta Włocławek.

PREZYDENT MIASTA

dr Marek Wojtkowski

Sprowadzono pośl. wytykaniem
Lecytkanijm

11-12-2019

UZASADNIENIE

W związku z atakiem hakerskim na stronę internetową Urzędu Miasta Włocławek www.wloclawek.pl i brakiem możliwości oddania głosu elektronicznego w konsultacjach w sprawie zmiany granic Miasta Włocławek (przeprowadzonych na mocy Zarządzenia nr 482/2019 Prezydenta Miasta Włocławek z dnia 28 listopada 2019 r. w sprawie przeprowadzenia konsultacji w sprawie zmiany granic Miasta Włocławek) przez pięć dni, tj. w okresie od 12 do 16 grudnia 2019 roku, zasadne jest wydłużenie terminu konsultacji – zarówno w formie papierowej, jak i elektronicznej – o liczbę dni, w których niemożliwe było oddanie głosu na stronie internetowej, tj. do 22 grudnia 2019 roku.

Kierownik Referatu Komunikacji Społecznej

Bartłomiej Kucharczyk

Załącznik nr 1 do zarządzenia nr 580 / 2019
Prezydenta Miasta Włocławek z dnia 14 grudnia 2019 r.

OGŁOSZENIE O PRZEPROWADZENIU KONSULTACJI Z MIESZKAŃCAMI MIASTA WŁOCŁAWEK W SPRAWIE ZMIANY GRANIC MIASTA WŁOCŁAWEK

PREZYDENT MIASTA WŁOCŁAWEK

działając na podstawie art. 4b ust. 1 pkt 1 ustawy z dnia 8 marca 1990 r. o samorządzie gminnym (Dz.U. z 2019 r., poz. 506 z późniejszymi zmianami), Uchwały Nr XV/160/2019 Rady Miasta Włocławek z dnia 29 października 2019 r. w sprawie zmiany granic Miasta Włocławek (Dz. Urz. Woj. Kujawsko-Pomorskiego z 2019 r. poz. 5859)

zaprasza

mieszkańców Miasta Włocławek do udziału w konsultacjach w sprawie zmiany granic Miasta Włocławek

Przedmiotem konsultacji jest poszerzenie granic administracyjnych Gminy Miasto Włocławek o część terytorium Gminy Włocławek stanowiącą łącznie obszar wynoszący ok. 180 ha. Wynika to z planów inwestycyjnych Miasta Włocławek, w tym z koniecznością usprawnienia układu komunikacyjnego oraz dążeniem do zabezpieczenia i wzmocnienia rozwoju miasta. Rada Miasta Włocławek wyraziła wolę zmiany granic administracyjnych Miasta Włocławek podejmując Uchwałę Nr XV/160/2019 z dnia 29 października 2019 r.

Obszar planowany do przyłączenia został określony w załączniku Nr 1 do wspomnianej uchwały Rady Miasta Włocławek z dnia 29 października 2019 r. i jest również częścią niniejszego ogłoszenia.

Włocławek jest ważnym ośrodkiem o znaczeniu regionalnym i subregionalnym w południowej części województwa kujawsko-pomorskiego. Odgrywa istotną rolę w regionie otwierając przed miejscowościami ościennymi rynek pracy, placówki oświatowe, kulturalne, sportowe, rekreacyjne, placówki ochrony zdrowia oraz handlowe. Dla utrzymania pozycji ważnego ośrodka, jak również dalszego rozwoju miasta, należy zadbać o jak najlepszą dostępność komunikacyjną. Usprawnienie układu drogowego miasta, w tym rozwój sieci dróg uwzględnia dokument Strategii Rozwoju Miasta Włocławek 2020+.

Dbając zatem o właściwą dostępność zewnętrzną miasta i jednocześnie o spójność wewnętrzną pomiędzy jednostkami strukturalnymi wylania się m.in. potrzeba budowy połączenia alternatywnego jednostki strukturalnej Michelin z pozostałą częścią Włocławka. Rozbudowa systemu komunikacji drogowej w jednostce strukturalnej Michelin jest jednocześnie przedsięwzięciem bardzo pożądanym

społecznie. Mieszkańcy wielokrotnie, w różnej formie, zwracają się z prośbą do Władz Miasta o podjęcie działań w tym kierunku.

Propozycja włączenia wskazanych terenów niezagospodarowanych niewątpliwie usprawni skomunikowanie miasta z sąsiednią gminą, przynosząc tym samym korzyści również Gminie Włocławek. Zmiana granic Gminy Włocławek i Gminy Miasto Włocławek dokonywana jest w sposób zapewniający jednorodność terytorium ze względu na układ osadniczy i przestrzenny uwzględniający więzi społeczne, gospodarcze i kulturowe oraz zapewniający zdolność wykonywania zadań publicznych.

Zmiany granic Miasta dokonuje Rada Ministrów w drodze rozporządzenia, w trybie art. 4 ust. 1 pkt 1 ustawy z dnia 8 marca 1990 r. o samorządzie gminnym. Niezbędne jest zasięgnięcie opinii Mieszkańców w tej kwestii poprzez przeprowadzenie konsultacji.

Celem niniejszych konsultacji jest poznanie opinii mieszkańców na temat planowanej zmiany granic Miasta Włocławek. Konsultacje przeprowadza się z wykorzystaniem ankiety konsultacyjnej, zawierającej pytanie o następującej treści: „Czy jesteś za zmianą granic Miasta Włocławek polegającą na włączeniu do Miasta Włocławek części terytorium Gminy Włocławek?”.

Ankiety można wypełnić w wybranej przez siebie formie – papierowej, w miejscach ich udostępnienia przez Urząd Miasta Włocławek lub elektronicznej, na stronie internetowej Urzędu.

Wyrażenie opinii polega na umieszczeniu na ankiecie konsultacyjnej znaku X w rubryce odpowiadającej opcji, za którą opowiada się wypełniający ankietę – „Jestem za”, „Jestem przeciw” lub „Wstrzymuję się”.

Brak znaku X w jednej z trzech rubryk stwierdza, że głos jest nieważny. Postawienie znaku X w więcej niż jednej rubryce stwierdza, że głos jest nieważny. Brak wypełnienia lub niepełne wypełnienie pól ankiety konsultacyjnej (tj. „imię i nazwisko”, „adres” oraz „data”) stwierdza, że głos jest nieważny.

Każdy mieszkaniec może oddać tylko jeden głos w wybranej przez niego formie – w formie papierowej lub elektronicznej. Oddanie więcej niż jednego głosu przez jednego mieszkańca oznacza, że głosy te zostaną uznane za nieważne.

Ankiety konsultacyjne, wraz z treścią ogłoszenia i projektem zmian granic Miasta, będą udostępnione:

- w hollu głównym Urzędu Miasta Włocławek, Zielony Rynek 11/13;
- w Kawiarni Obywatelskiej „Śródmieście Cafe”, ul. 3 maja 9;
- na stronie internetowej Urzędu Miasta Włocławek – www.wloclawek.pl.

Wypełnione ankiety konsultacyjne mieszkańcy Miasta Włocławek mogą składać w urnach ustawionych w miejscach udostępnienia formy papierowej ankiet oraz elektronicznie na stronie internetowej Urzędu Miasta Włocławek – www.wloclawek.pl – w dniach od 3 grudnia 2019 roku do 22 grudnia 2019 roku.

Po zebraniu wszystkich ankiet zostanie sporządzony raport z przebiegu konsultacji, co jednocześnie uznaje się za zakończenie procesu przeprowadzenia konsultacji w celu poznania opinii mieszkańców na temat planowanej zmiany granic Miasta Włocławek. Raport zostanie opublikowany w Biuletynie Informacji

Publicznej, na stronie internetowej Urzędu Miasta Włocławek oraz na tablicy ogłoszeń w Urzędzie Miasta Włocławek.




Za przeprowadzenie konsultacji odpowiada Wydział Kultury, Promocji i Komunikacji Społecznej Urzędu Miasta Włocławek.



PREZYDENT MIASTA

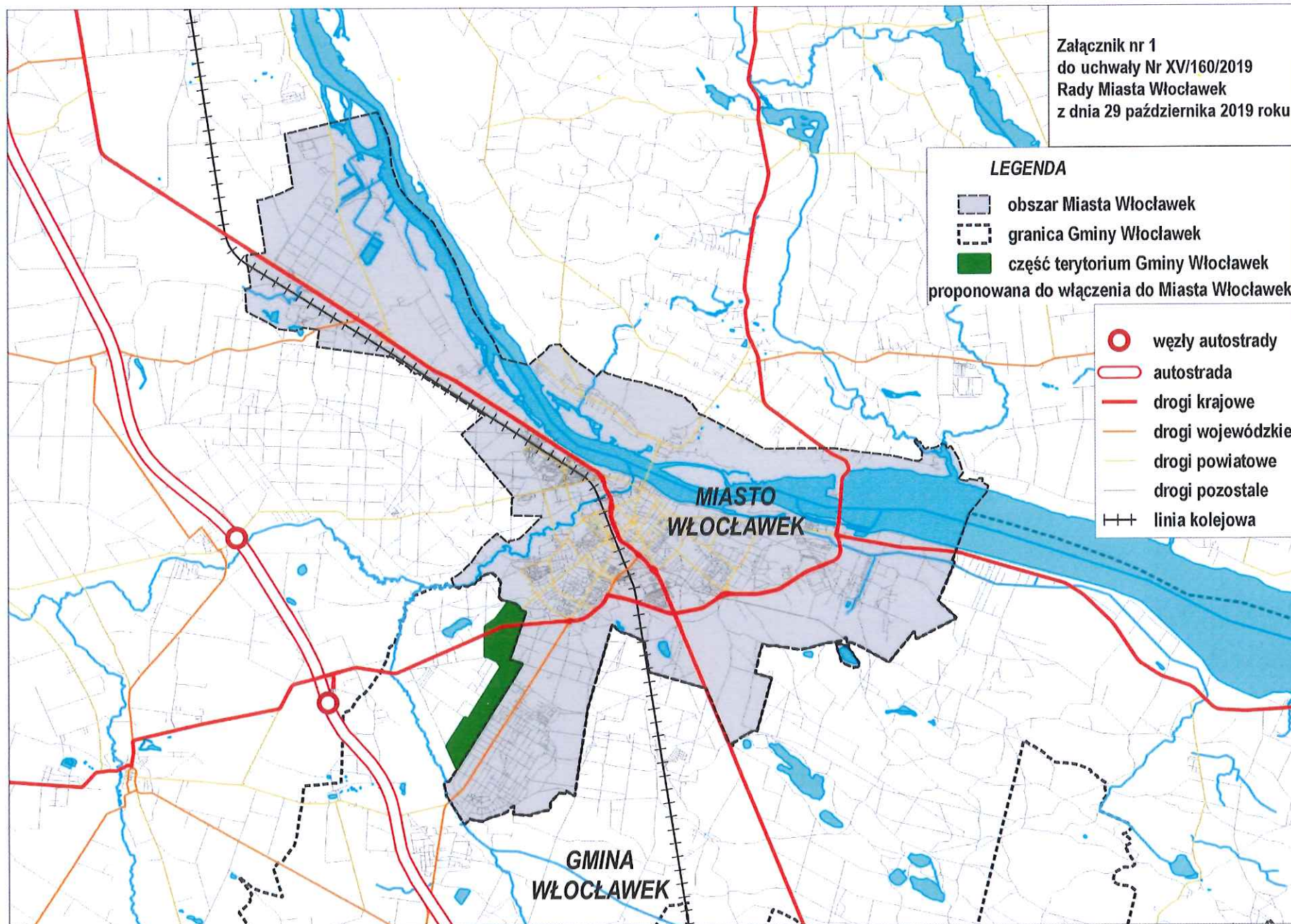
dr Marek Wójcikowski

Załącznik nr 1
do uchwały Nr XV/160/2019
Rady Miasta Włocławek
z dnia 29 października 2019 roku

LEGENDA

-  obszar Miasta Włocławek
-  granica Gminy Włocławek
-  część terytorium Gminy Włocławek
proponowana do włączenia do Miasta Włocławek

-  węzły autostrady
-  autostrada
-  drogi krajowe
-  drogi wojewódzkie
-  drogi powiatowe
-  drogi pozostałe
-  linia kolejowa



**Ankieta konsultacyjna
w sprawie włączenia do Miasta Włocławek części terytorium Gminy Włocławek
skierowana do mieszkańców Miasta Włocławek**

Treść pytania:

„Czy jesteś za zmianą granic Miasta Włocławek polegającą na włączeniu do Miasta Włocławek części terytorium Gminy Włocławek, określonego na mapie stanowiącej załącznik nr 1 do Uchwały Nr XV/160/2019 Rady Miasta Włocławek z dnia 29 października 2019 r. w sprawie zmiany granic Miasta Włocławek?”

- Jestem za
- Jestem przeciw
- Wstrzymuję się

Wyrażenie opinii polega na umieszczeniu w odpowiedniej rubryce znaku **X**.
Każdy mieszkaniec może oddać tylko jeden głos.

Imię i nazwisko:

Adres:

Data:

Administratorem podanych danych osobowych jest Prezydent Miasta Włocławek od momentu formalnego przekazania listy do Administratora (złożeniu w Urzędzie Miasta Włocławek).

Administrator danych osobowych wpisanych przez Panią/Pana na niniejszej liście informuje, że podane dane będą przetwarzane w celu wypełnienia obowiązku prawnego, którym jest przeprowadzenie konsultacji w sprawie zmiany granic Miasta Włocławek. Ma Pani/Pan prawo do żądania od Administratora: dostępu do Pani/Pana danych, sprostowania danych, które są nieprawidłowe, usunięcia danych, ograniczenia przetwarzania, wniesienia skargi do organu nadzorczego. Podanie danych jest obowiązkowe, nie podanie danych skutkuje uznaniem głosu za nieważny. Pełna informacja dotycząca przetwarzania Pani/Pana danych osobowych znajduje się pod adresem www.wloclawek.pl w zakładce www.wloclawek.pl/pl/contents/content/237/13572 do pobrania oraz w wersji papierowej została umieszczona w miejscu udostępnienia Ankiety konsultacyjnych.