

# Miasto Włocławek

## skala 1:1000

Nie wyklucza się istnienia w terenie innych niż wykazanych na niniejszej mapie-urządzeń podziemnych, które nie były zgłoszone do inwentaryzacji lub o których brak jest informacji w instylucjach branżowych.

Układ współrzędnych: "2000 strefa 6" Godło mapy: 6.192.29.19.14 Układ wysokościowy: "Kronsztadt 60"

↑ X = 583147991  
→ Y = 656923740

Współrzędne lewego narożnika ramki

### WYNIKI ANALIZY FUNKCJI ORAZ CECH ZABUDOWY I ZAGOSPODAROWANIA TERENU

#### LEGENDA

GRANICA OBSZARU ANALIZOWANEGO

TEREN INWESTYCJI

LINIA ZABUDOWY




Posiadać się zgodność niniejszej kopii z treścią materiału państwowego zasobu geodezyjnego i kartograficznego	Prezydent Miasta Włocławek
Organ prowadzący państwowy zasób geodezyjny i kartograficzny	mapa zasadnicza
Nazwa materiału zasobu	
Identyfikator ewidencyjny materiału zasobu	
Data wykonania kopii	22.06.2020
Imię, nazwisko i podpis osoby reprezentującej organ	



Prezydent Miasta Włocławek  
Załącznik do decyzji nr 397.../2020  
o warunkach zabudowy z dnia 28.09.2020

Z urzędu Prezydenta Miasta  
Miasto Włocławek  
Wydział Urbanistyki i Architektury - Architekt Miejski

PODZIAŁ BUDYNKÓW ZE WZGLĘDU NA PODSTAWOWĄ FUNKCJĘ UŻYTKOWĄ

-  BUDYNKI MIESZKALNE
-  BUDYNKI OŚWIATY, NAUKI I KULTURY ORAZ SPORTOWE
-  BUDYNKI TRANSPORTU I ŁĄCZNOŚCI, GOSPODARCZE, INNE