

**UCHWAŁA NR XXIII/94/2016
RADY MIASTA WŁOCŁAWEK
z dnia 29 sierpnia 2016 r.**

w sprawie przystąpienia do sporządzenia miejscowego planu zagospodarowania przestrzennego miasta Włocławek dla obszaru położonego w rejonie ulic Stodólnej, Polnej, Żytniej, pomiędzy ulicami: Okrężną, Łęską, Składową, Celulozową, Zagajewskiego, ponownie Celulozową, Barską i Wojskową.

Na podstawie art. 14 ust. 1, 2 i 4 w związku z art. 27 ustawy z dnia 27 marca 2003r. o planowaniu i zagospodarowaniu przestrzennym (Dz. U. z 2016r., poz. 778, poz. 904 i poz. 961) oraz art. 18 ust. 2 pkt 15 ustawy z dnia 8 marca 1990r. o samorządzie gminnym (Dz. U. z 2016r., poz. 446)

uchwała się, co następuje:

§ 1. 1. Przystąpić do sporządzenia miejscowego planu zagospodarowania przestrzennego miasta Włocławek dla obszaru położonego w rejonie ulic Stodólnej, Polnej, Żytniej, pomiędzy ulicami: Okrężną, Łęską, Składową, Celulozową, Zagajewskiego, ponownie Celulozową, Barską i Wojskową.

2. Integralną częścią uchwały, o której mowa w ust. 1 jest załącznik graficzny przedstawiający granice obszaru objętego sporządzeniem miejscowego planu.

3. Przystąpienie do sporządzenia miejscowego planu zagospodarowania przestrzennego, o którym mowa w ust. 1, skutkuje zmianą miejscowych planów przyjętych uchwałami:

- 1) Nr 108/XXVII/2004 Rady Miasta Włocławek z dnia 29 listopada 2004r. w sprawie miejscowego planu zagospodarowania przestrzennego miasta Włocławka dla obszaru położonego pomiędzy ulicami Żytnią, Barską, projektowaną ulicą zbiorczą – Wojskową – stanowiącą przedłużenie ulicy Ostrowskiej do ulicy Okrężnej oraz granicą terenów wojskowych od strony zachodniej (Dz. Urz. Woj. Kujawsko-Pomorskiego z 2005r., Nr 2 poz. 35),
- 2) Nr 76/X/2007 Rady Miasta Włocławek z dnia 27 sierpnia 2007r. w sprawie miejscowego planu zagospodarowania przestrzennego miasta Włocławek dla obszaru położonego we Włocławku pomiędzy: ulicą Okrężną, północną granicą działki nr 75 KM 84, zachodnią granicą działek nr 65, 64/3, 64/1 KM 84, północną granicą działki nr 64/2 KM 84 do przecięcia z przedłużeniem południowych granic działek nr 3/10, 3/7, 2/10, 2/9 KM 83 (Dz. Urz. Woj. Kujawsko-Pomorskiego Nr 120, poz.1786),
- 3) Nr XXXIV/230/09 Rady Miasta Włocławek z dnia 21 września 2009r. w sprawie miejscowego planu zagospodarowania przestrzennego miasta Włocławek w rejonie ulicy Żytniej, działka nr 1/25 KM 85 (Dz. Urz. Woj. Kujawsko-Pomorskiego Nr 111, poz. 1842),
- 4) Nr XXXIV/231/09 Rady Miasta Włocławek z dnia 21 września 2009r. w sprawie miejscowego planu zagospodarowania przestrzennego miasta Włocławek dla obszaru położonego pomiędzy ulicami: Żytnią, Barską, Wojskową, działki nr 1/34, 1/28, 1/26, 1/27 KM 85 (Dz. Urz. Woj. Kujawsko-Pomorskiego Nr 111, poz. 1843),
- 5) Nr XIII/162/11 Rady Miasta Włocławek z dnia 26 września 2011r. w sprawie miejscowego planu zagospodarowania przestrzennego miasta Włocławek dla obszaru położonego w rejonie ulic: Kraszewskiego, Chmielnej, Stodólnej, Okrężnej, Zagajewskiego, Polnej, Barskiej, Żytniej, Okrężnej oraz Parku im. Wł. Łokietka z wyłączeniem terenów objętych: Uchwałą Nr 3/XXXIX/2002 Rady Miasta Włocławek z dnia 28 stycznia 2002r. w sprawie uchwalenia miejscowego planu zagospodarowania przestrzennego w zakresie wyznaczenia ulicy Kasprowicza we Włocławku oraz Uchwałą Nr 87/XXI/2008 Rady Miasta Włocławek z dnia 6 października 2008r. w sprawie uchwalenia miejscowego planu zagospodarowania przestrzennego w zakresie obszaru położonego przy ul. Polnej 102 i ul. Celulozowej dz. Nr 21/1, 23/2, 1/6 KM 88, oraz w zakresie obszaru położonego przy ul. Stodólnej 8, 10, 12 dz. nr 15/1, 15/2, 15/4, 15/70 i 15/71 KM 87, oraz

w zakresie obszaru przebiegu ulicy Celulozowej o symbolu 7 KL 1/2, od ul. Płockiej do projektowanej ulicy lokalnej o symbolu 8 KL 1/2 (Dz. Urz. Woj. Kujawsko-Pomorskiego Nr 226, poz. 2095),

- 6) Nr XV/1/2016 Rady Miasta Włocławek z dnia 11 stycznia 2016r. w sprawie miejscowego planu zagospodarowania przestrzennego miasta Włocławek dla obszaru położonego w rejonie ulic Zagajewskiego i Celulozowej, pomiędzy ulicami: Polną, Zagajewskiego, Stodólną, Składową, Łęską, Płocką, Barską oraz Celulozową (Dz. Urz. Woj. Kujawsko-Pomorskiego, poz. 309), których ustalenia zachowują moc do czasu wejścia w życie miejscowego planu zagospodarowania przestrzennego.

§ 2. Wykonanie uchwały powierza się Prezydentowi Miasta Włocławek.

§ 3. 1. Uchwała wchodzi w życie z dniem podjęcia.

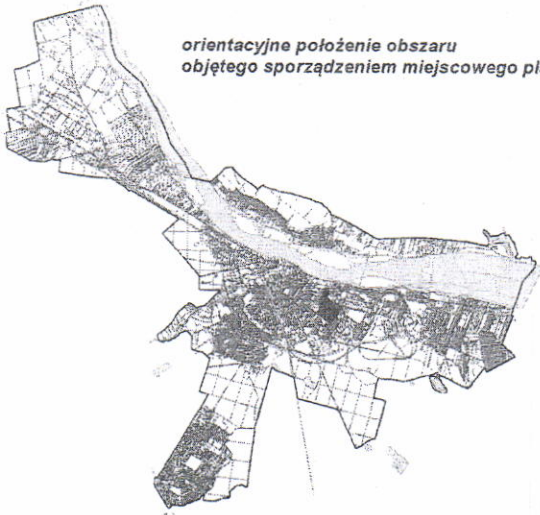
2. Uchwała podlega podaniu do publicznej wiadomości poprzez ogłoszenie w Biuletynie Informacji Publicznej Urzędu Miasta Włocławek.



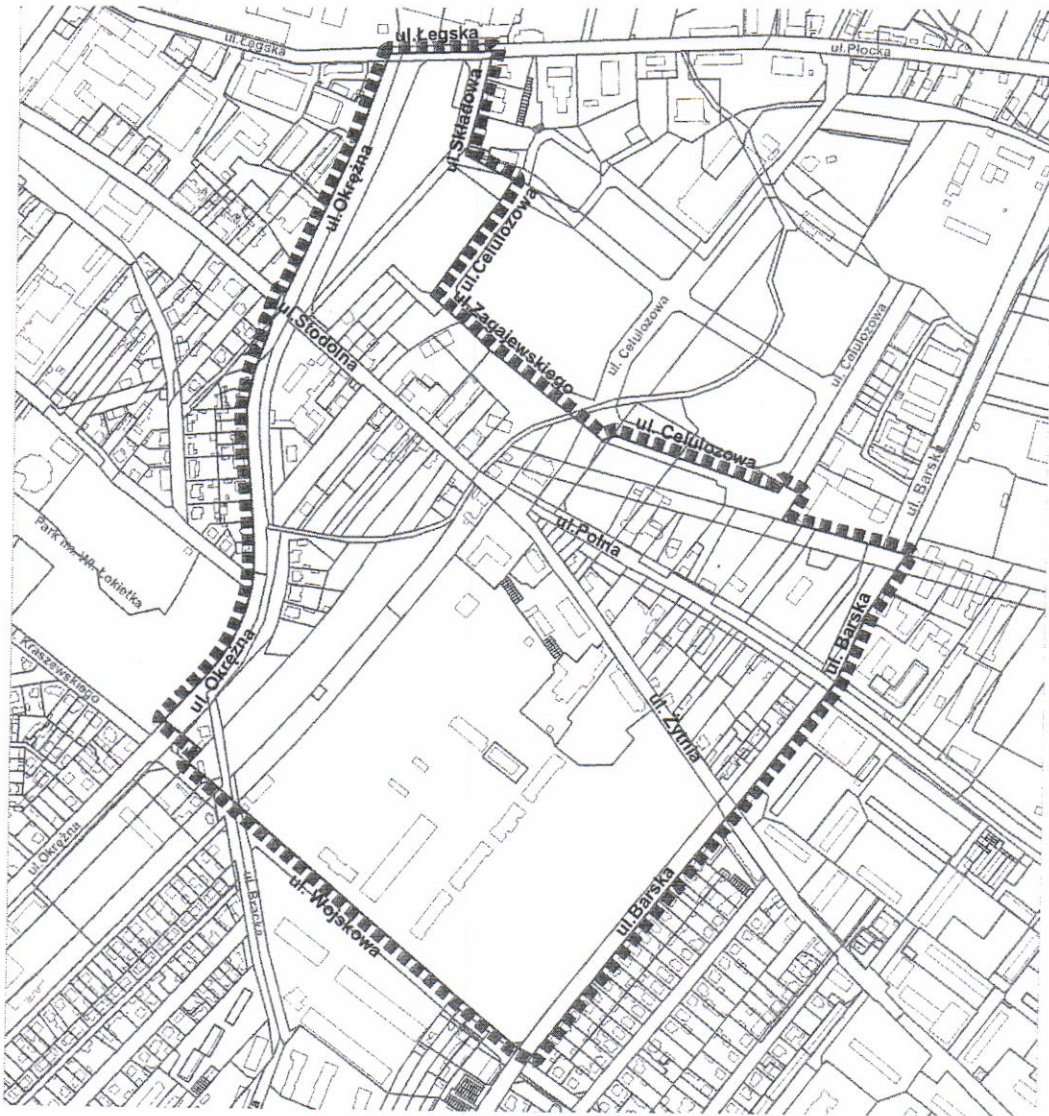
Przewodniczący
Rady Miasta


Jarosław Chmielewski

orientacyjne położenie obszaru
objętego sporządzeniem miejscowego planu



Załącznik
do uchwały nr XXIII/94/2016
Rady Miasta Włocławek
z dnia 29 sierpnia 2016 r.



 granice obszaru objętego sporządzeniem miejscowego planu

PRZEWODNICZĄCY
RADY MIASTA


Jarosław Chmielewski

UZASADNIENIE

Na podstawie art. 14 ust. 5 ustawy z dnia 27 marca 2003r. o planowaniu i zagospodarowaniu przestrzennym (Dz. U. z 2016r., poz. 778 z późn. zm.), Prezydent Miasta Włocławek dokonał szczegółowej analizy i oceny zmian w zagospodarowaniu przestrzennym oraz zasadności sporządzenia miejscowego planu zagospodarowania przestrzennego miasta Włocławek dla obszaru położonego w rejonie ulic Stodólnej, Polnej, Żytniej, pomiędzy ulicami: Okrężną, Łęską, Składową, Celulozową, Zagajewskiego, ponownie Celulozową, Barską i Wojskową.

Celowość sporządzenia miejscowego planu potwierdza Uchwała Nr XXI/74/2016 Rady Miasta Włocławek z dnia 23 czerwca 2016r. w sprawie aktualności „Studium uwarunkowań i kierunków zagospodarowania przestrzennego miasta Włocławek” oraz miejscowych planów zagospodarowania przestrzennego”. Z w/w uchwały wynika, że większość miejscowych planów objętych granicami sporządzenia miejscowego planu utraciła aktualność z uwagi na zmianę przepisów ustawy o wspieraniu usług i sieci telekomunikacyjnych, prawa wodnego oraz rozporządzeń w sprawie strefy ochronnej ujęcia wód podziemnych „Krzywe Błota” we Włocławku. Ponadto, analiza złożonych wniosków potwierdziła potrzebę zmiany obowiązujących, w tym objętych uchwałą miejscowych planów.

Wskazane tereny stanowią obszar, dla którego Studium uwarunkowań i kierunków zagospodarowania przestrzennego miasta Włocławek przyjęte Uchwałą Nr 103/XI/2007 Rady Miasta Włocławek z dnia 29 października 2007r. określa politykę gminy jako: „obszary mieszkalnictwa budownictwa wielorodzinnego i usług”, „obszary mieszkalnictwa z dominującym budownictwem jednorodzinnym”, „obszary usługowe”, „obszary przemysłowe”, oraz układ istniejących dróg: zbiorczych, lokalnych i dojazdowych. Określony jest również obszar rozmieszczenia obiektów handlowych o powierzchni sprzedaży powyżej 2000m². Ponadto w obszarze objętym sporządzeniem planu znajdują się obiekty wpisane do gminnej ewidencji zabytków.

Projekt miejscowego planu zagospodarowania przestrzennego sporządza się po stwierdzeniu, że nie narusza on ustaleń studium.

Obszar objęty propozycją sporządzenia miejscowego planu został przedstawiony na załączniku graficznym nr 1 do niniejszej uchwały. Ogólna powierzchnia terenów objętych projektem planu wynosi ok. 40,0 ha. W większości są to tereny będące własnością osób fizycznych i prawnych.

Przeprowadzona analiza potwierdza konieczność opracowania miejscowego planu dla wnioskowanych zamierzeń inwestycyjnych wraz z określeniem warunków kształtowania zabudowy i infrastruktury technicznej. W szczególności w sporządzanym planie zostaną uwzględnione:

- przeznaczenie terenów oraz wyznaczenie linii rozgraniczających tereny o różnym przeznaczeniu lub różnym sposobie zagospodarowania;
- zasady ochrony i kształtowania ładu przestrzennego;
- zasady ochrony środowiska, przyrody i krajobrazu;
- zasady kształtowania krajobrazu;
- zasady ochrony dziedzictwa kulturowego i zabytków, w tym krajobrazów kulturowych, oraz dóbr kultury współczesnej;
- zasady kształtowania zabudowy oraz wskaźniki zagospodarowania terenu, w tym dotyczące intensywności zabudowy, powierzchni działki budowlanej, udziału procentowego powierzchni biologicznie czynnej w odniesieniu do powierzchni działki budowlanej, wysokości zabudowy, liczby miejsc do parkowania oraz linie zabudowy i gabaryty obiektów;
- szczególne warunki zagospodarowania terenów oraz ograniczeń w ich użytkowaniu.

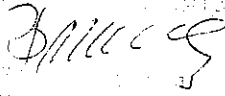
Jednocześnie ze sporządzeniem miejscowego planu wiąże się konieczność realizacji zadań publicznych, które zostaną przewidziane w projekcie planu. Na podstawie art. 20 ust.1 cytowanej wyżej ustawy o planowaniu i zagospodarowaniu przestrzennym, plan miejscowy rozstrzyga o sposobie realizacji inwestycji z zakresu infrastruktury technicznej, które należą do zadań własnych gminy oraz rozstrzyga o zasadach ich finansowania, zgodnie z przepisami.

Niezależnie od skutków ekonomicznych wynikających z ustaleń planu, przewidywane koszty opracowania miejscowego planu zagospodarowania przestrzennego wyniosą ok. 30 tys. zł i zostaną sfinansowane z budżetu gminy.

Zgodnie z dyspozycją art. 14 ust. 1 i 4 ustawy z dnia 27 marca 2003r. o planowaniu i zagospodarowaniu przestrzennym (Dz. U. z 2016r., poz. 778 z późn. zm.), o przystąpieniu do sporządzenia miejscowego planu rozstrzyga rada gminy poprzez podjęcie uchwały. Z uwagi na powyższe, podjęcie niniejszej uchwały jest zasadne i zgodne z obowiązującymi przepisami.

Wobec powyższego, proszę Wysoką Radę o przyjęcie przedłożonej uchwały.

mku

10.03.2016
10.03.2016

10.03.2016