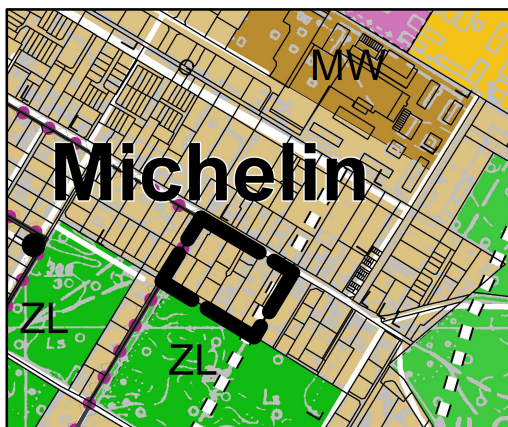
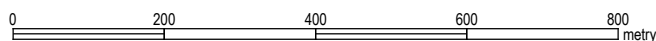


WYRYS ORAZ WYPIS (LEGENDA)
ZE STUDIUM UWARUNKOWAŃ I KIERUNKÓW ZAGOSPODAROWANIA PRZESTRZENNEGO
MIASTA WŁOCŁAWEK (Uchwała nr 103/XI/2007 Rady Miasta Włocławek z dnia 29 października 2007r.)



SKALA 1:10000



Legenda:



Zasoby środowiska przyrodniczego:

Lasy (państwowe i prywatne)

SYSTEM TRANSPORTOWY:

Planowana klasyfikacja funkcjonalna ulic:

Podstawowy układ komunikacyjny:

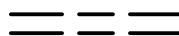


Ulice główne



Układ obsługujący:

Ulice lokalne i dojazdowe



Planowana rozbudowa układu drogowego - drogi miejskie

Projektowane drogi miejskie

OBSZARY I TERENY FUNKCJONALNE:



Obszary mieszkalnictwa z dominującym budownictwem wielorodzinnym



Obszary mieszkalnictwa z dominującym budownictwem jednorodzinnym



Obszary przemysłowe



Tereny zamknięte

STREFY POLITYKI PRZESTRZENNEJ MIASTA:



Obszary dla których obowiązuje MPZP



Obszary dla których zamierza się opracowanie MPZP ze względu na uwarunkowania lokalne



Granica obszaru objętego projektem planu miejscowego